



МИНИСТЕРСТВО ТРАНСПОРТА РОССИЙСКОЙ ФЕДЕРАЦИИ

ФЕДЕРАЛЬНОЕ АГЕНТСТВО ЖЕЛЕЗНОДОРОЖНОГО ТРАНСПОРТА  
(РОСЖЕЛДОР)

## РАСПОРЯЖЕНИЕ

17 августа 2021

Москва

№

НК-353-р

### **Об установлении публичного сервитута в интересах дирекции по комплексной реконструкции железных дорог и строительству объектов железнодорожного транспорта – филиала открытого акционерного общества «Российские железные дороги»**

В соответствии с Земельным кодексом Российской Федерации, статьей 4 Федерального закона от 31.07.2020 № 254-ФЗ «Об особенностях регулирования отдельных отношений в целях модернизации и расширения магистральной инфраструктуры и о внесении изменений в отдельные законодательные акты Российской Федерации», пунктом 5.3.18 (3) Положения о Федеральном агентстве железнодорожного транспорта, утвержденного постановлением Правительства Российской Федерации от 30.07.2004 № 397, и на основании ходатайства Дирекции по комплексной реконструкции железных дорог и строительству объектов железнодорожного транспорта – филиала открытого акционерного общества «Российские железные дороги» (далее – Дирекция), поступившего с письмом Дирекции от 12.07.2021 № ИСХ-7451/ДКРС:

1. Установить публичный сервитут на срок 34 месяца в интересах Дирекции (ОГРН 1037739877295, ИНН 7708503727) в отношении:

1) земель кадастрового квартала 27:07:0050122 площадью 70042 кв.м, с адресным ориентиром: Хабаровский край, Комсомольский муниципальный район;

2) земельного участка с кадастровым номером 27:07:0050122:2304 площадью 27561 кв.м, с адресным ориентиром: Хабаровский край, Комсомольский муниципальный район, Гурское лесничество, участковые лесничества: Картельское, Мачтовское, Пиваньское, Снежное, Селикинское, Даппинское.

2. Срок, в течение которого использование земельного участка (его части) и (или) расположенного на нем объекта недвижимости в соответствии с их разрешенным использованием будет невозможно или существенно затруднено (при возникновении таких обстоятельств) не более 12 месяцев.

3. Утвердить границы публичного сервитута общей площадью 97603 кв. м согласно прилагаемому графическому описанию местоположения границ

публичного сервитута и перечням координат характерных точек вышеуказанных границ, являющихся неотъемлемой частью настоящего распоряжения.

4. Публичный сервитут устанавливается в целях обеспечения строительства линейных объектов инфраструктуры в рамках реализации объекта: «Второй главный путь на перегоне Блокпост 9 км – Кумтэ Дальневосточной железной дороги» в рамках реализации проекта «Увеличение пропускной способности участка Тайшет – порты Дальнего Востока (Восточный полигон)» на основании документации по планировке территории (проекта планировки территории и проекта межевания территории), утвержденной распоряжением Федерального агентства железнодорожного транспорта от 23.10.2020 № АИ-367-р.

5. Порядок расчета и внесения платы за публичный сервитут в отношении земельного участка, находящегося в государственной или муниципальной собственности и не обремененного правами третьих лиц, устанавливается в соответствии со статьей 39.46 Земельного кодекса Российской Федерации.


6. Управлению финансов, инвестиций и капитального строительства Федерального агентства железнодорожного транспорта:

1) в соответствии с Федеральным законом от 13.07.2015 № 218-ФЗ «О государственной регистрации недвижимости» направить копию настоящего распоряжения в филиал ФГБУ «ФКП Росреестра» по Хабаровскому краю;

2) направить копию настоящего распоряжения в Дирекцию;

3) обеспечить размещение настоящего распоряжения на официальном сайте Федерального агентства железнодорожного транспорта в информационно-коммуникационной сети «Интернет».

Заместитель руководителя

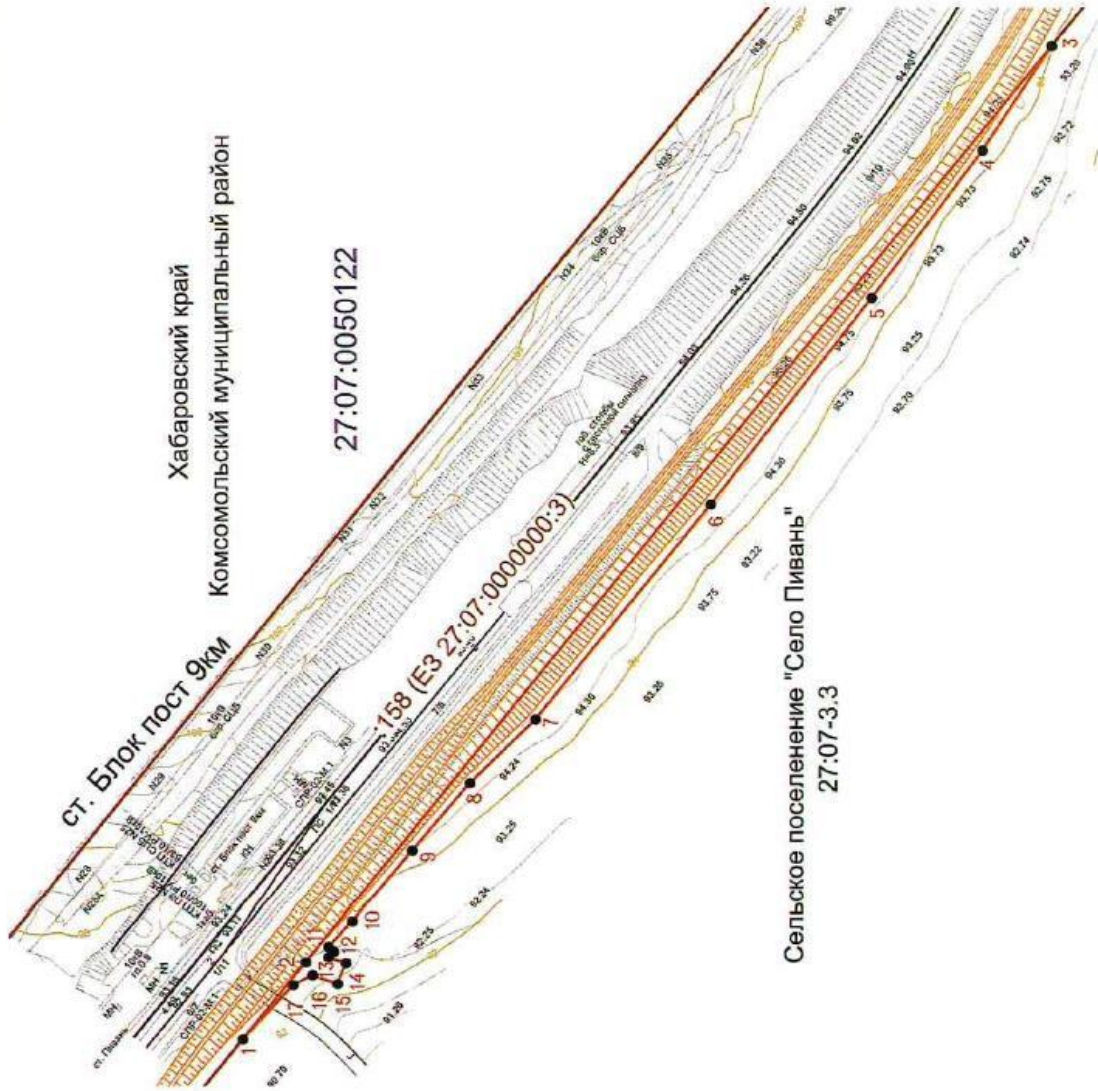


А.О. Иванов

**Графическое описание местоположения границ публичного сервитута**

Схема расположения границ публичного сервитута

для обеспечения строительства объекта инфраструктуры железнодорожного транспорта Федеральной железной дороги, в рамках реализации проекта «Второй главный путь на перегоне Блокпост 9 км – Кумтэ Дальневосточной железной дороги», расположенного: Хабаровский край, Комсомольский муниципальный район, в 40м на север от здания ст. Блок Пост 9км в кадастровом квартале 27:07:0050122, на землях государственная собственность на которые не разграничена.



масштаб 1:2000

Система координат: МСК-27, зона 3

Метод определения координат: аналитический метод

Площадь публичного сервитута: 1702 м2

Обозначение характерных точек границы	Координаты, м	
	X	Y
1	677408.21	3329767.43
2	677390.97	3329788.66
3	677185.64	3330041.44
4	677204.68	3330012.56
5	677235.20	3329971.61
6	677279.48	3329914.78
7	677327.75	3329855.43
8	677345.86	3329837.93
9	677361.72	3329819.45
10	677378.20	3329799.94
11	677384.70	3329792.90
12	677383.26	3329791.52
13	677384.71	3329789.94
14	677379.89	3329788.38
15	677382.19	3329782.69
16	677389.14	3329785.14
17	677394.39	3329782.40
1	677408.21	3329767.43

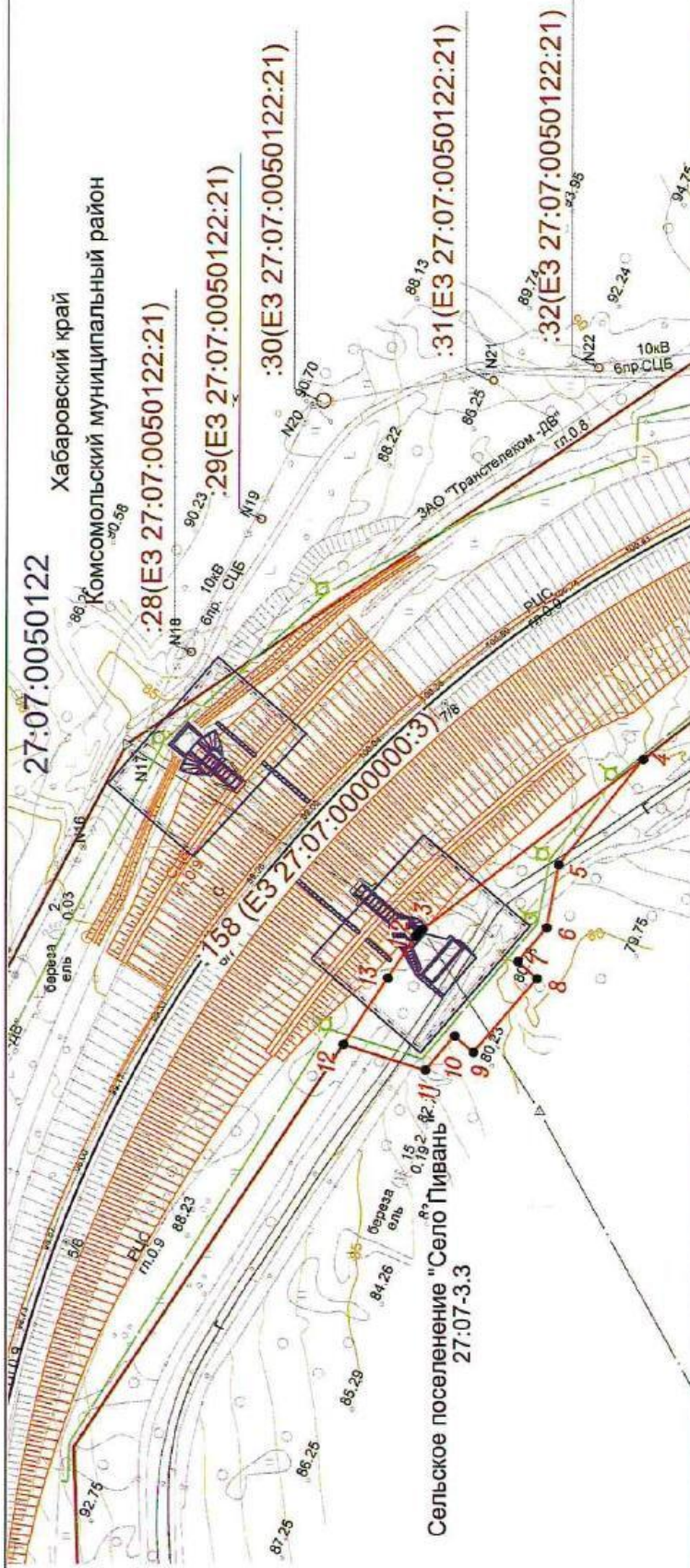
Используемые условные знаки и обозначения:

- проектные границы публичного сервитута
  - характерные точки границы публичного сервитута
  - границы земельного участка сведения о котором содержится в ЕГРН
  - обозначение номера земельного участка учтенного в ЕГРН
  - обозначение кадастрового квартала
- Проектное местоположение инженерного сооружения
- проектируемые откосы земельного полотна при строительстве второго пути

### Графическое описание местоположения границ публично-сервитута

#### Схема расположения границ публично-сервитута

для обеспечения строительства объектов инфраструктуры железнодорожного транспорта Федерального значения, в рамках реализации проекта «Второй главный путь на перегоне Блокпост 9 км – Кумтэз Дальневосточной железной дороги», расположенных: Хабаровский край, Комсомольский муниципальный район, в 800м на юго-восток от здания ст.Блок Пост 9 км, в кадастровом квартале 27:07:0050122, на землях государственная собственность на которые не разграничена



### Сельское поселение "Село Пивань" 27:07-3.3

#### Используемые условные знаки и обозначения:

- 4 - проектные границы публично-сервитута
- 28 - характерные точки границы публично-сервитута
- 28 - границы земельного участка сведения о котором содержатся в ЕГРН
- 28 - обозначение (номер) земельного участка учтенного в ЕГРН
- 28 - обозначение кадастрового квартала

#### Проектное местоположение инженерного сооружения

- водопроводная труба (проект)
- площадки для складирования строительных и иных материалов, размещения бранеек или вспомогательных сооружений (включая ограждения, дышак, набесы и или) строительной техники
- проектируемые откосы земляного полотна при строительстве двурядного пути
- проектируемые кабели связи, выносимые на период строительства
- проектируемые зонерный столбик

Система координат: МСК-27, зона 3

Метод определения координат: аналитический метод

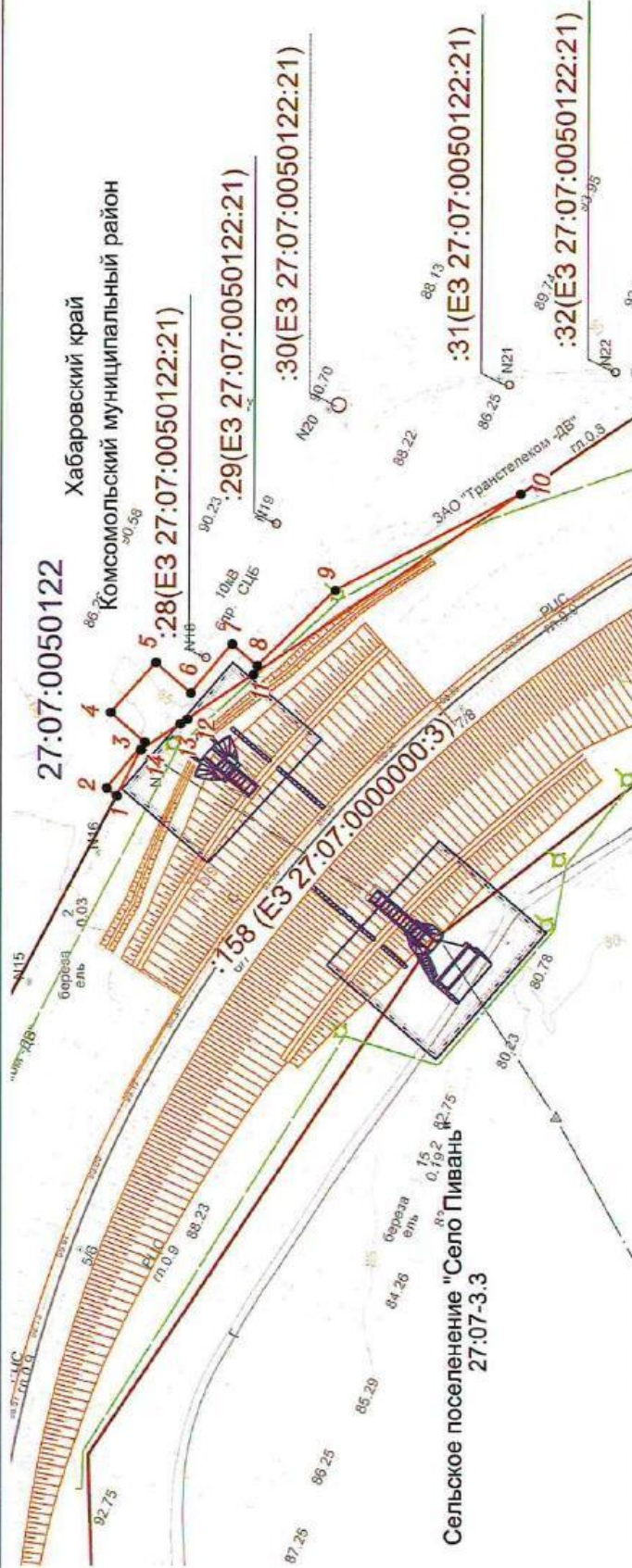
Площадь публично-сервитута 2273 м2

Обозначение характерных точек границы	Координаты		Обозначение характерных точек границы	Координаты	
	X	Y		X	Y
1	677034.95	3330680.72	8	676998.59	3330668.09
2	677034.3	3330681.68	9	677017.6	3330646.17
3	677032.91	3330682.76	10	677023.24	3330651.06
4	676967.02	3330734.01	11	677031.98	3330640.84
5	676992.18	3330702.36	12	677056.45	3330648.57
6	676995.74	3330683.23	13	677043.21	3330668.37
7	677004.31	3330673.21	1	677034.95	3330680.72

Масштаб 1:2000

Графическое описание местоположения границ публичного сервитута  
 Схема расположения границ публичного сервитута

для обеспечения строительства объекта инфраструктуры железнодорожного транспорта Федерального значения, в рамках реализации проекта: «Второй главный путь на перегоне Блокпост 9 км – Кумпэз Дальневосточной железной дороги»,  
 расположенных: Хабаровский край, Комсомольский муниципальный район, в 931 м на юго-восток от здания ст.блок Пост 9 км,  
 в кадастровом квартале 27:07:0050122, на землях государственной собственности на которые не разграничена.



масштаб 1:2000

Используемые условные знаки и обозначения:

- проектные границы публичного сервитута
- характерные точки границы публичного сервитута
- границы земельного участка сведения о котором содержатся в ЕГРН
- обозначение (номер) земельного участка учтенного в ЕГРН
- обозначение кадастрового квартала

Проектное местоположение инженерного сооружения

- водопроводная труба (труба)
- площадки для складирования строительных и иных материалов, размещения временных или постоянных сооружений (включая ограждения, бытовки, кабины и (или) строительной техники)
- проектируемые откосы земельного полотна при строительстве вытвора пути
- проектируемые кабели связи, выносимые на период строительства
- проектируемый замерный столбик

Система координат: МСК-27, зона 3

Метод определения координат: аналитический метод

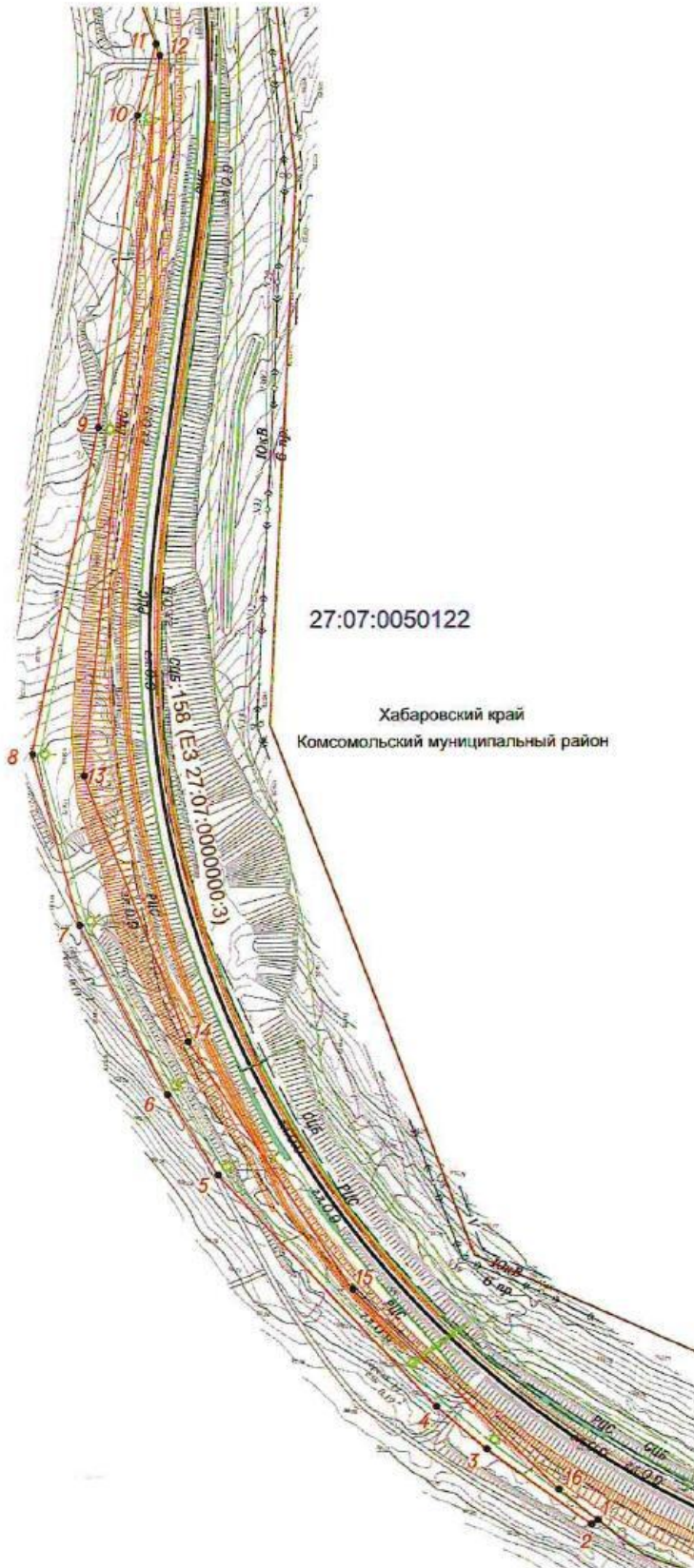
Площадь публичного сервитута: 905 м<sup>2</sup>

Обозначение характерных точек границы	Координатам		Обозначение характерных точек границы	Координатам	
	X	Y		X	Y
1	677128.51	3330725.03	9	677063.71	3330786.09
2	677131.44	3330727.38	10	677008.62	3330814.68
3	677120.23	333074.108	11	677087.92	3330761.23
4	677130.31	3330749.96	12	677107.68	3330747.90
5	677116.92	3330764.81	13	677109.74	3330746.52
6	677106.60	3330755.73	14	677121.32	3330738.71
7	677094.37	3330770.31	1	677128.51	3330725.03
8	677086.84	3330763.78			

### Графическое описание местоположения границ публичного сервитута

#### Схема расположения границ публичного сервитута

для обеспечения строительства объектов инфраструктуры железнодорожного транспорта Федерального значения, в рамках реализации проекта «Второй главный путь на перегоне Блокпост 9 км – Кумтэ Дальнебастачной железной дороги», расположенных: Хабаровский край, Комсомольский муниципальный район, в 1167м на восток от здания ст.Блок Пост 9 км, в кадастровом квартале 27-07-0050122, на землях государственная собственность на которые не разграничена.



27:07:0050122

Хабаровский край  
Комсомольский муниципальный район

масштаб 1:2000

Система координат: МСК-27, зона 3		
Метод определения координат: аналитический метод		
Площадь публичного сервитута: 9020 м2		
Обозначение характерных точек границы	Координаты	
	X	Y
1	676182.13	3331008.38
2	676180.29	3331005.80
3	676211.23	3330963.02
4	676228.74	3330942.32
5	676323.74	3330853.08
6	676355.59	3330832.36
7	676425.95	3330796.33
8	676496.81	3330776.98
9	676630.45	3330803.65
10	676757.57	3330819.39
11	676786.30	3330826.90
12	676781.72	3330828.55
13	676488.00	3330798.10
14	676378.32	3330840.81
15	676276.78	3330908.07
16	676194.73	3330992.48
1	676182.13	3331008.38

#### Используемые условные знаки и обозначения:

- проектные границы публичного сервитута
- характерные точки границы публичного сервитута
- граница земельного участка сведения о котором содержится в ЕТРН
- обозначение (номер) земельного участка учтенного в ЕТРН
- обозначение кадастрового квартала

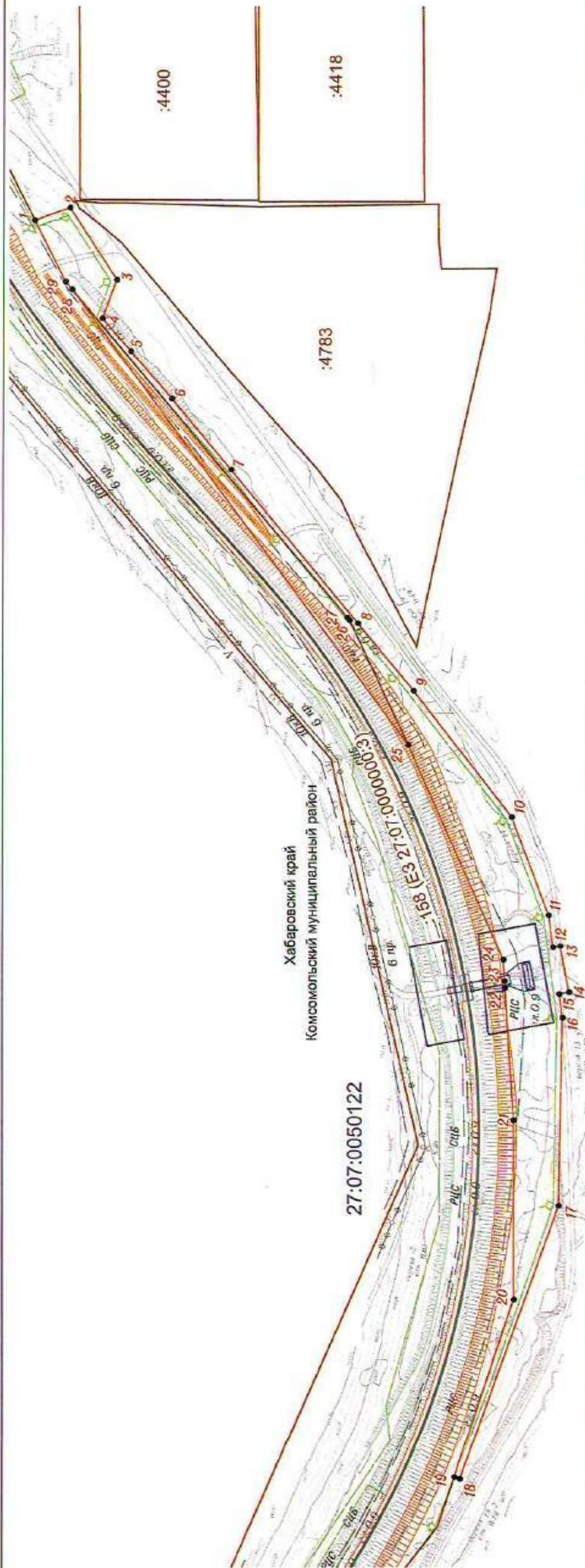
#### Проектное местоположение инженерного сооружения

- проекционные отметки земляного полотна при строительстве второго пути
- проекционные отметки насыпи, выносные на первый строительство
- проекционный зонный столбик

Графическое описание местоположения границ публичного сервитута

Схема расположения границ публичного сервитута

Для обеспечения строительства объектов инфраструктуры железнодорожного транспорта федерального значения в рамках реализации проекта «Второй габаритный путь на перегоне протяжностью 9 км – Кумта Дальневосточной железной дороги», расположенных: Хабаровский край, Комсомольский муниципальный район, в 17,40м на юго-восток от здания ст.Блок Пост 9 км, в кадастровом квартале 27:07:0050122, на землях государственной собственности на которые не разграничена.



Метод определения координат геодезический метод  
Площадь публичного сервитута 9902 м2

Обозначение характерных точек границ	Координаты		Обозначение характерных точек границ	Координаты	
	X	Y		X	Y
1	676367.30	333674.04	16	676405.26	333279.11
2	676349.816	333680.19	17	676407.16	333186.57
3	676326.69	333645.04	18	676485.99	333805.13
4	676333.78	333626.13	19	676458.78	333352.08
5	676319.67	333610.00	20	676429.44	333160.25
6	676299.39	333586.82	21	676429.53	333228.82
7	676269.98	333551.69	22	676433.74	333294.44
8	676207.01	333475.60	23	676433.96	333297.70
9	676179.13	333442.13	24	676434.64	333300.35
10	676130.56	333379.42	25	676481.64	333454.44
11	676142.16	333330.36	26	676421.07	333477.08
12	676110.00	333316.37	27	676212.13	333470.33
13	676106.45	333315.04	28	676348.75	333402.26
14	676102.09	333292.15	29	676352.05	333464.17
15	676105.88	333291.25	1	676367.30	333374.04

масштаб 1:2000

Использование условные знаки и обозначения

- пунктирные линии границы сервитута
- черные точки границы публичного сервитута
- штрих-пунктирные линии границ в кадастровой службе в ЕГРН
- обозначение центра земельного участка в кадастровой службе в ЕГРН
- обозначение кадастрового квартала

Проектное местоположение инженерного сооружения

- линия для обслуживания электрических и иных объектов, расположенных в границах или близлежащих станциях железной дороги, в том числе и для электрической тяги
- проекционное место размещения объектов при строительстве Восточного пути
- проекционное место размещения объектов при строительстве Восточного пути
- проекционное место размещения объектов при строительстве Восточного пути

## Графическое описание местоположения границ публичного сервитута

Схема расположения границ публичного сервитута

для обеспечения строительства объектов инфраструктуры железнодорожного транспорта Федерального значения, в рамках реализации проекта: «Второй главный путь на перегоне Блокпост 9 км – Кумтэз Дальневосточной железной дороги», расположенных: Хабаровский край, Комсомольский муниципальный район, в 2140 м на юго-восток от здания ст.Блок Пост 9 км, в кадастровом квартале 27:07:0050122, на землях государственной собственности на которые не разграничена.

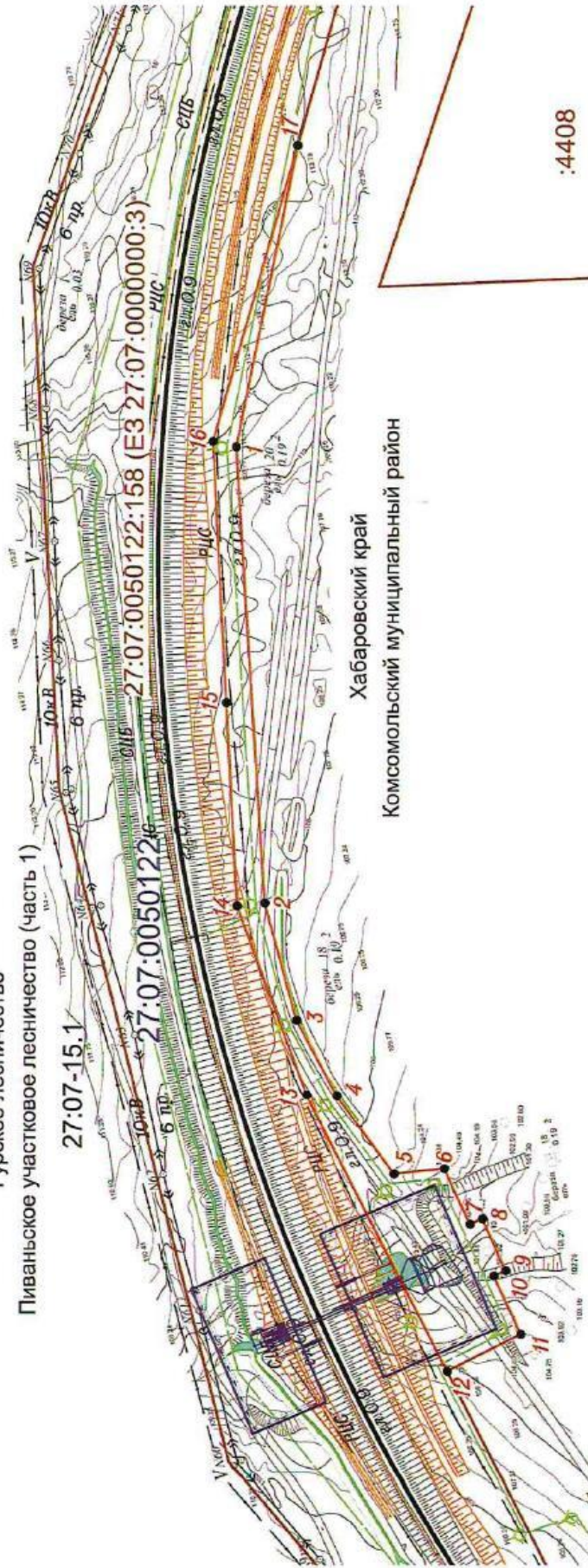
## Гурское лесничество

### Пиваньское участковое лесничество (часть 1)

27:07-15.1

27:07:0050122

27:07:0050122:158 (E3 27:07:0000000:3)



Хабаровский край  
Комсомольский муниципальный район

:4408

## Используемые условные знаки и обозначения:

- 4 - проектные границы публичного сервитута
- 1:58 - характерные точки границы публичного сервитута
- 27:07:0050122 - границы земельного участка сведения о котором содержатся в ЕГРН
- обозначение номера земельного участка, учтенного в ЕГРН
- обозначение кадастрового квартала

## Проектное местоположение инженерного сооружения

- водопроводная труба (проект)
- площадки для складирования строительных и иных материалов, размещения временных или вспомогательных сооружений (включая ограждения, вытопки, набросы и (или) строительной техники)
- проектные отметки земельного полигона при строительстве второго пути
- проектируемые кабели связи, выносные на период строительства
- проектируемый замерный столб

Система координат: МСК-27, зона 3

Метод определения координат: геодезический метод

Площадь публичного сервитута 4,154 м2

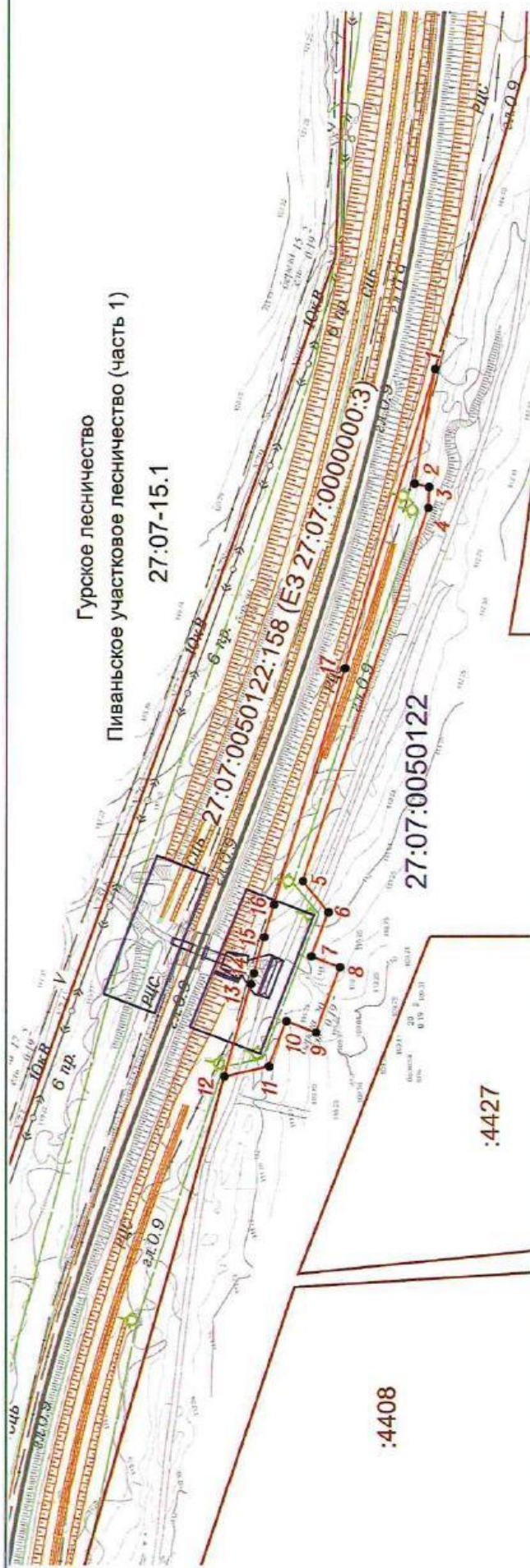
масштаб 1:2000

Обозначение характерных точек границы	Координаты		Обозначение характерных точек границы	Координаты	
	X	Y		X	Y
1	676460.00	3332017.55	10	676377.24	3331753.05
2	676450.45	3331871.96	11	676368.62	3331734.40
3	676440.24	3331834.40	12	676392.09	3331722.62
4	676427.42	3331810.38	13	676437.03	3331810.69
5	676409.15	3331785.66	14	676459.30	3331871.12
6	676393.06	3331787.31	15	676462.86	3331936.15
7	676384.86	3331769.56	16	676467.39	3332019.33
8	676380.89	3331771.36	17	676440.85	333212.85
9	676373.48	3331754.67	1	676460.00	3332017.55



Графическое описание местоположения границ публичного сервитута  
 Схема расположения границ публичного сервитута

для обеспечения строительства объектов инфраструктуры железнодорожного транспорта Федерального значения, в рамках реализации проекта: «Второй главный путь на перегоне Блокпост 9 км – Кумитз Дальневосточной железной дороги»,  
 расположенных: Хабаровский край, Комсомольский муниципальный район, в 2601м на юго-восток от здания ст.Блок Пост 9 км,  
 в кадастровом квартале 27:07:0050122, на землях государственная собственность на которые не разграничена.







Масштаб 1:2000

Система координат: МСК-27, зона 3






Метод определения координат: аналитический метод

Площадь публичного сервитута: 26 18м2

Используемые условные знаки и обозначения:

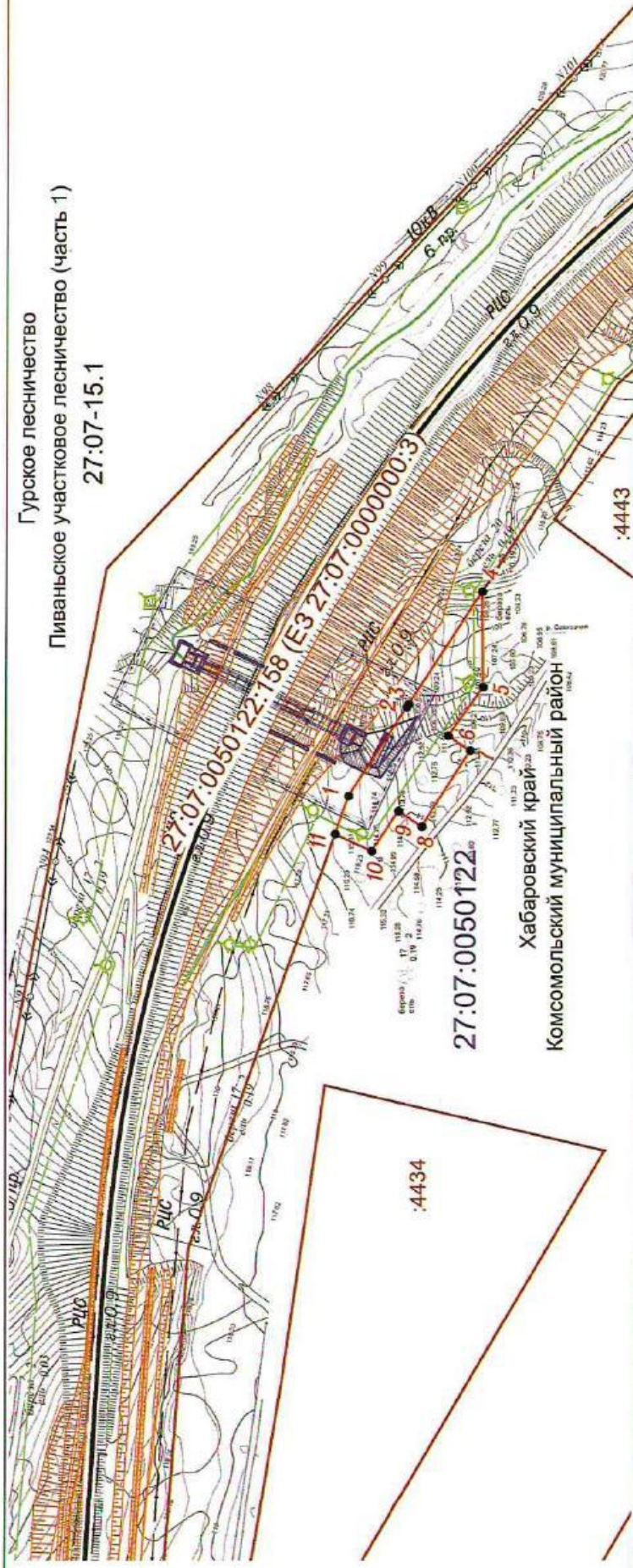
-  - проектные границы публичного сервитута
-  - характерные точки границы публичного сервитута
-  - границы земельного участка сведения о котором содержатся в ЕГРН
-  - обозначение (номер) земельного участка учтенного в ЕГРН
-  - обозначение кадастрового квартала

Проектное местоположение инженерного сооружения

-  - водопроводная труба (проект)
-  - площадки для складирования строительных и иных материалов, размещения временных или постоянных сооружений (включая ограждения, вышки, небесы и т.п.) строительной техники
-  - проектируемые откосы земляного полотна при строительстве второго пути
-  - проектируемые кабели связи, выносные на период строительства
-  - проектируемый заочерный столбик

Обозначение характерных точек границы	Координаты, м		Обозначение характерных точек границы	Координаты, м	
	X	Y		X	Y
1	676335.37	33324,75.52	10	676384.65	3332256.40
2	676342.15	33324,37.36	11	676390.45	333224,124
3	676337.21	33324,36.19	12	676405.38	3332237.83
4	676337.49	33324,29.26	13	676396.60	3332268.79
5	676379.20	3332303.68	14	676395.55	3332272.51
6	676370.58	3332293.13	15	676392.09	3332284.69
7	676376.31	3332278.15	16	676388.80	3332295.73
8	676366.72	3332274.49	17	676365.17	3332375.26
9	676374.73	3332252.60	1	676335.37	33324,75.52

Графическое описание местоположения границ публичного сервитута  
 Схема расположения границ публичного сервитута  
 для обеспечения строительства объектов инфраструктуры железнодорожного транспорта Федерального значения, в рамках реализации проекта: «Второй главный путь на перегоне Блокпост 9 км – Кумпз Дальневосточной железной дороги»,  
 расположенных: Хабаровский край, Комсомольский муниципальный район, в 3256 м на юго-восток от здания ст.Блок Пост 9 км,  
 в кадастровом квартале 27:07:0050122, на землях государственной собственности на которые не разграничена.



Используемые условные знаки и обозначения:

- проектные границы публичного сервитута
- 4 — характерные точки границы публичного сервитута
- границы земельного участка сведения о котором содержатся в ЕТРН
- 27:07:0050122:158 — обозначение (номер) земельного участка учтенного в ЕТРН
- 27:07:0050122 — обозначение кадастрового квартала

Проектное местоположение инженерного сооружения

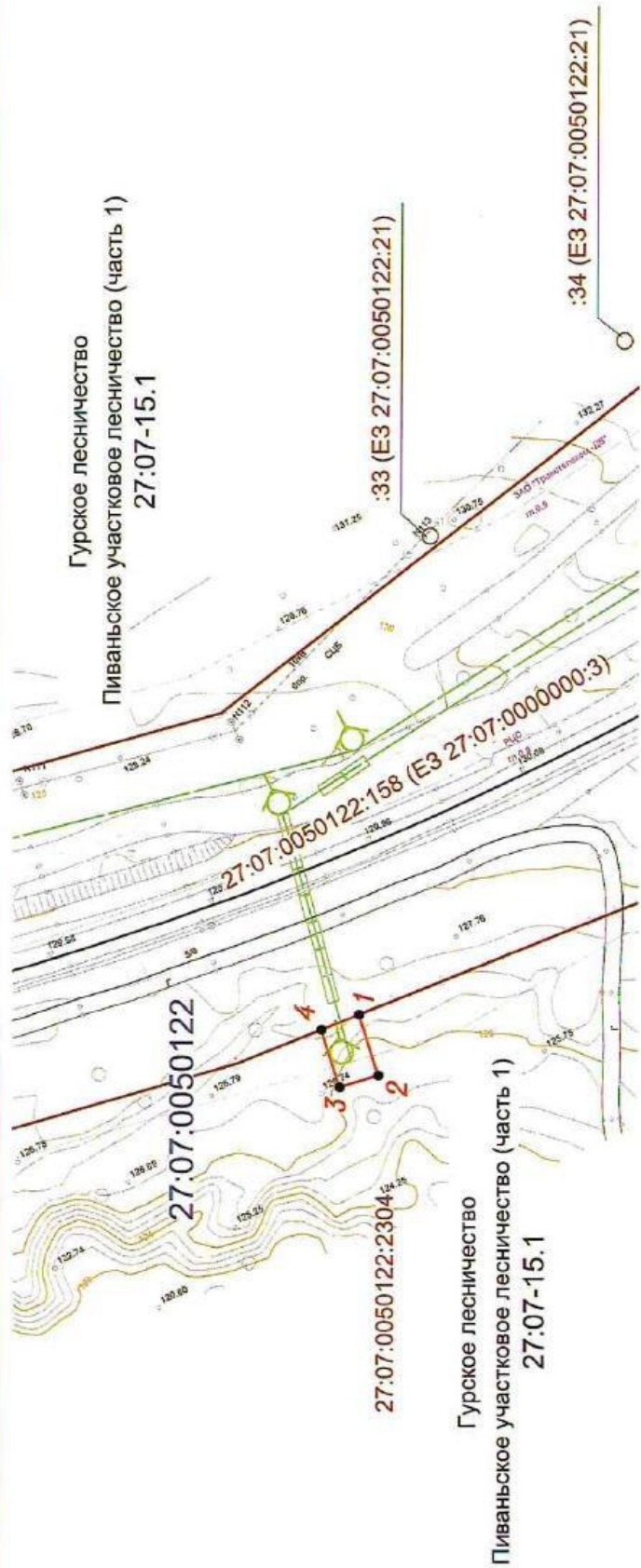
- водопроводная труба (проект)
- площадки для складирования строительных и иных материалов, размещения бранных или вспомогательных сооружений (включая ограждения, вышки, небесы) и (или) строительной техники
- проектируемые оплотнения земляного полотна при строительстве второго пути
- проектируемые кабели связи, выносные на период строительства
- проектируемые зонерный столбы

Масштаб 1:2000

Система координат: МСК-27, зона 3  
 Метод определения координат: аналитический метод  
 Площадь публичного сервитута: 155 км<sup>2</sup>

Обозначение характерных точек границы	Координаты, м		Обозначение характерных точек границы	Координаты, м	
	X	Y		X	Y
1	676230.20	3333100.06	7	676190.60	3333114.91
2	676211.33	3333129.14	8	676206.32	3333090.14
3	676210.61	3333130.24	9	676213.87	3333095.15
4	676186.79	3333166.93	10	676222.64	3333082.15
5	676186.43	3333135.72	11	676234.51	3333087.77
6	676197.72	3333119.78	1	676230.20	3333100.06

Графическое описание местоположения границ публичного сервитута  
 Схема расположения границ публичного сервитута  
 для обеспечения строительства объектов инфраструктуры железнодорожного транспорта Федерального проекта: «Второй главный путь на перегоне Блокпост 9 км – Кумтэз Дальневосточной железной дороги», расположенных: Хабаровский край, Комсомольский муниципальный район, в 395 м на юго-восток от здания ст. блок Пост 9 км, на земельном участке с кадастровым номером 27:07:0050122:2304, находящемся в государственной собственности.



Система координат: МСК-27, зона 3  
 Метод определения координат: аналитический метод  
 Площадь публичного сервитута: 55 м2

Обозначение характерных точек границы	Координаты, м	
	X	Y
1	675725.67	3333431.39
2	675722.82	3333422.38
3	675728.55	3333420.66
4	675731.24	3333429.15
1	675725.67	3333431.39

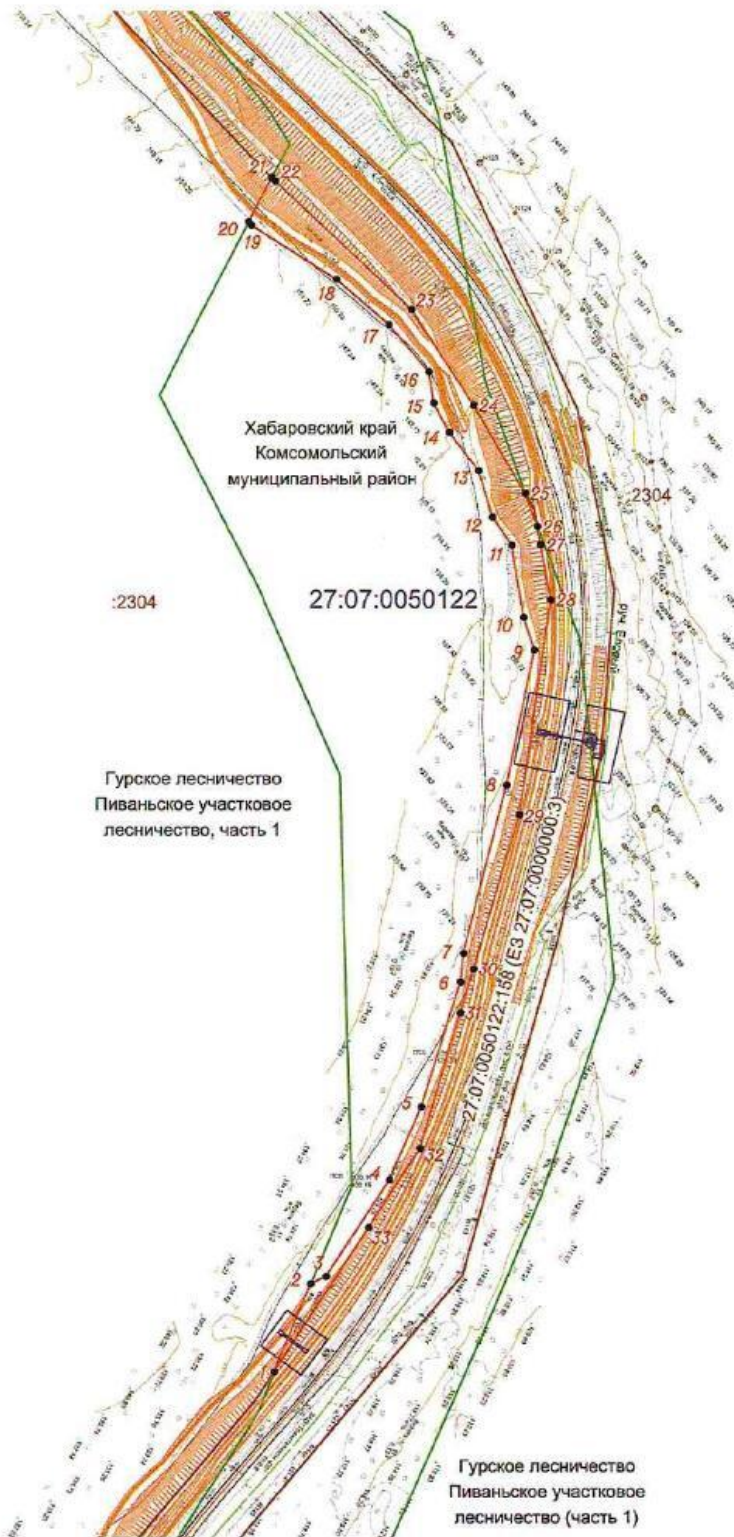
масштаб 1:1000

- Используемые условные знаки и обозначения:
- проектные границы публичного сервитута
  - 4 — характерные точки границ публичного сервитута
  - границы земельного участка сведения о котором содержатся в ЕГРН
  - 27:07:0050122:158 — обозначение (номер) земельного участка учтенного в ЕГРН
  - 27:07:0050122 — обозначение кадастрового квартала
- Проектное местоположение инженерного сооружения
- проекционные кабели связи, выносные на период строительства
  - проекционный зонный столбик

Графическое описание местоположения границ публичного сервитута

Схема расположения границ публичного сервитута

для обеспечения строительства объектов инфраструктуры железнодорожного транспорта Федерального значения, в рамках реализации проекта: «Второй главный путь на перегоне Блокпост 9 км - Кумитэ Дальневосточной железной дороги», расположенных: Хабаровский край, Комсомольский муниципальный район, в 4119м на юго-восток от здания ст.Блок Пост 9 км, в кадастровом квартале 27:07:0050122, на землях государственная собственность на которые не разграничена.



Система координат МСК-27, зона 3		
Метод определения координат аналитический метод		
Площадь публичного сервитута 12272 м2		
Обозначение характерных точек границы	Координаты	
	X	Y
1	674611.91	3333636.06
2	674671.88	3333660.82
3	674676.97	3333671.28
4	674742.74	3333714.54
5	674792.73	3333736.13
6	674878.40	3333762.74
7	674897.98	3333764.58
8	675013.19	3333793.81
9	675105.59	3333812.47
10	675128.01	3333805.04
11	675177.16	3333796.68
12	675196.41	3333783.64
13	675228.08	3333773.78
14	675254.06	3333753.70
15	675274.06	3333742.99
16	675295.11	3333739.57
17	675326.82	3333712.18
18	675357.14	3333676.29
19	675393.72	3333618.14
20	675396.12	3333616.18
21	675426.04	3333631.85
22	675423.72	3333634.36
23	675337.00	3333727.70
24	6752724.3	3333770.29
25	675212.61	3333805.62
26	675190.03	3333814.15
27	675177.66	3333816.45
28	675140.01	3333823.46
29	674992.82	3333802.74
30	674887.39	3333771.65
31	674857.15	3333762.74
32	674764.19	3333735.33
33	674710.35	3333700.24
1	674611.90	3333636.06

Используемые условные знаки и обозначения

- проектные границы публичного сервитута
- характерные точки границы публичного сервитута
- граница земельного участка сведения о котором содержится в ЕГРН
- граница земель лесного фонда по данным Государственного лесного реестра
- 27:07:0050122:158 - обозначение номера земельного участка учтенного в ЕГРН
- 27:07:0050122 - обозначение кадастрового квартала

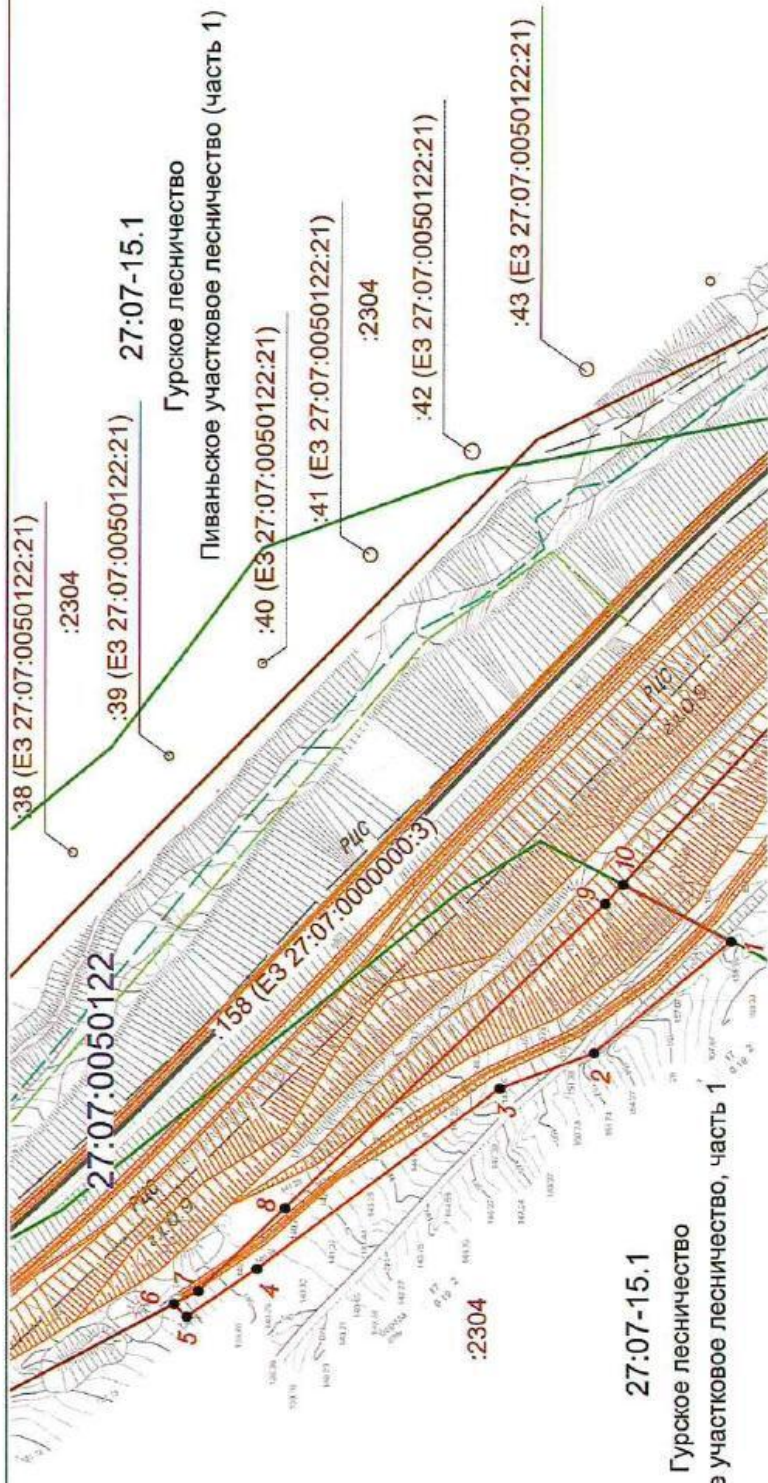
Проектное местоположение инженерного сооружения

- проектные границы земельного участка при строительстве второго пути
  - оборотная сторона проекта
  - площадь для складирования строительных и иных материалов, размещения временных или вспомогательных сооружений
- Включая сооружения, вышки, небесы и иные строительные объекты

масштаб 1:3500

**Графическое описание местоположения границ публичного сервитута**

Схема расположения границ публичного сервитута  
 для обеспечения строительства объектов инфраструктуры железнодорожного транспорта Федерального значения, в рамках реализации проекта: «Второй главный путь на перегоне Блокпост 9 км – Кумтэ Дальневосточной железной дороги», расположенных: Хабаровский край, Комсомольский муниципальный район, в 4119м на юго-восток от здания ст.Блок Пост 9 км, на земельном участке с кадастровым номером 27:07:0050122:2304, находящемся в государственной собственности.



**27:07-15.1**  
**Гурское лесничество**  
**Пиваньское участковое лесничество, часть 1**

Масштаб 1:2000

**Используемые условные знаки и обозначения:**

- - проектные границы публичного сервитута
- 4 - характерные точки границы публичного сервитута
- - границы земельного участка сведения о которой содержатся в ЕГРН
- - границы земельного участка по данным Государственного лесного реестра
- - обозначение (номер) земельного участка упомянутого в ЕГРН
- 28 - обозначение кадастрового квартала

**Проектное местоположение инженерного сооружения**

- - проектируемые объекты земельного участка при строительстве второго пути

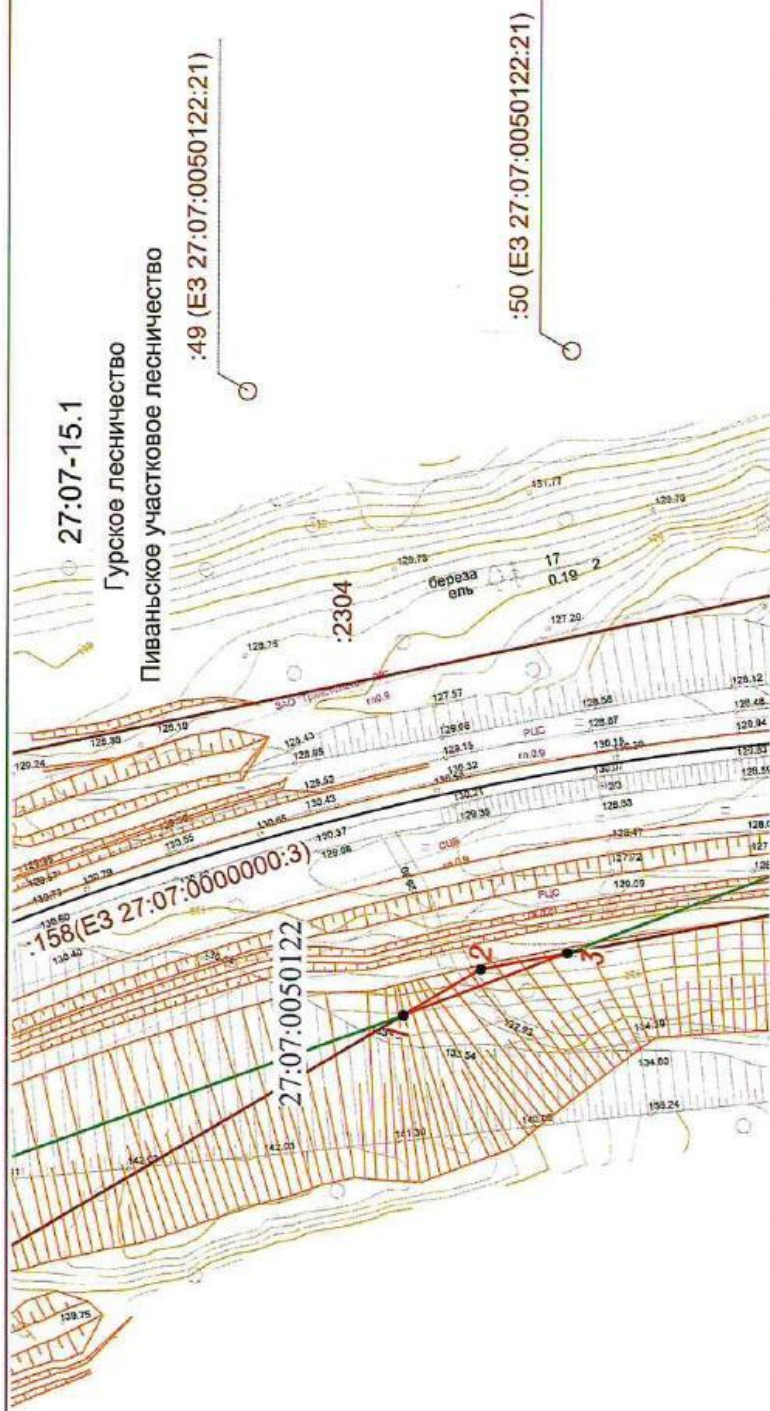
Система координат МСК-27, зона 3

Метод определения координат аналитический метод

Площадь публичного сервитута: 2954, м2

Обозначение характерных точек границы	Координаты, м		Обозначение характерных точек границы	Координаты, м	
	X	Y		X	Y
1	675396.12	3333616.18	7	675542.97	3333519.98
2	675433.88	3333585.31	8	675519.12	3333542.67
3	675459.94	3333575.53	9	675430.95	3333626.57
4	675526.85	3333525.94	10	675426.04	3333631.85
5	675546.16	3333512.94	1	675396.12	3333616.18
6	675549.69	3333516.41			

Графическое описание местоположения границ публичного сервитута  
 Схема расположения границ публичного сервитута  
 для обеспечения строительства объектов инфраструктуры железнодорожного транспорта Федерального значения, в рамках реализации проекта:  
 «Второй главный путь на перегоне Блокпост 9 км – Кумтэ Дальневосточной железной дороги»,  
 расположенных: Хабаровский край, Комсомольский муниципальный район, в 4,119 км на юго-восток от здания ст.Блок Пост 9 км,  
 на земельном участке с кадастровым номером 27:07:0050122:2304, находящемся в государственной собственности.



Используемые условные знаки и обозначения:

- 4 - проектные границы публичного сервитута
- 4 - характерные точки границы публичного сервитута
- 28 - границы земельного участка сведения о котором содержатся в ЕГРН
- 28 - границы земель лесного фонда по данным Государственного лесного реестра
- 28 - обозначение (номер) земельного участка учтенного в ЕГРН
- ▨ 27:07:0050122 - обозначение кадастрового квартала

Проектное местоположение инженерного сооружения

- ▨ - проектируемые объекты земляного полотна при строительстве второго пути

Масштаб 1:1000

Система координат: МСК-27, зона 3

Метод определения координат: аналитический метод

Площадь публичного сервитута: 26 м<sup>2</sup>

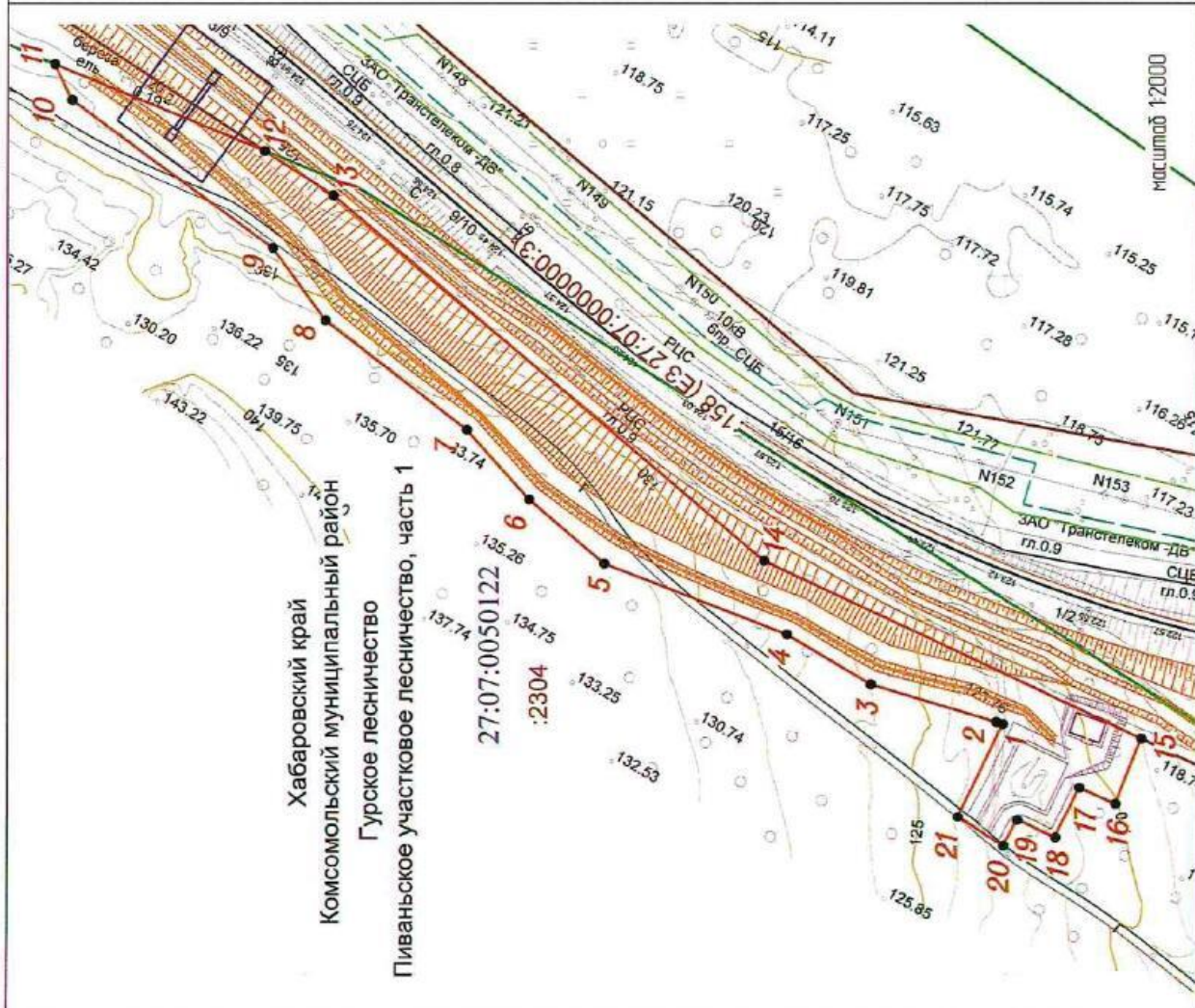
Обозначение характерных точек границы	Координаты	
	X	Y
1	675212.61	3333805.62
2	675201.91	3333811.94
3	675190.02	3333814.15
1	675212.61	3333805.62

**Графическое описание местоположения границ публичного сервитута**

Схема расположения границ публичного сервитута

для обеспечения строительства объектов инфраструктуры железнодорожного транспорта Федерального значения, в рамках реализации проекта: «Второй главный путь на перегоне Блокпост 9 км – Кумтз Дальневосточной железной дороги».

расположенны: Хабаровский край, Комсомольский муниципальный район, в 419м на юго-восток от здания ст.Блок Пост 9 км, на земельном участке с кадастровым номером 27:07:0050122:2304, находящемся в государственной собственности.



Система координат: МСК-27, зона 3					
Метод определения координат: аналитический метод					
Площадь публичного сервитута: 844,7 м <sup>2</sup>					
Обозначение характерных точек границы	Координаты		Обозначение характерных точек границы	Координаты	
	X	Y		X	Y
1	674400.65	3333471.63	12	674611.91	3333636.06
2	674402.61	3333472.21	13	674592.29	3333623.27
3	674438.37	3333482.99	14	674468.98	3333518.45
4	674462.46	3333497.25	15	674360.97	3333467.46
5	674514.70	3333517.65	16	674368.43	3333448.90
6	674536.17	3333536.18	17	674378.82	3333453.50
7	674554.07	3333556.02	18	674385.68	3333439.28
8	674594.45	3333587.37	19	674396.54	3333444.13
9	674609.52	3333608.14	20	674400.57	3333436.98
10	674666.90	3333650.59	21	674413.61	3333445.08
11	674671.88	3333660.82	1	674400.65	3333471.63

**Используемые условные знаки и обозначения:**

- проектные границы публичного сервитута
  - характерные точки границы публичного сервитута
  - граница земельного участка сведения о котором содержится в ЕГРН
  - граница земель лесного фонда по данным Государственного лесного реестра
  - обозначение (номер) земельного участка учтенного в ЕГРН
  - обозначение кадастрового квартала
- 27:07:0050122

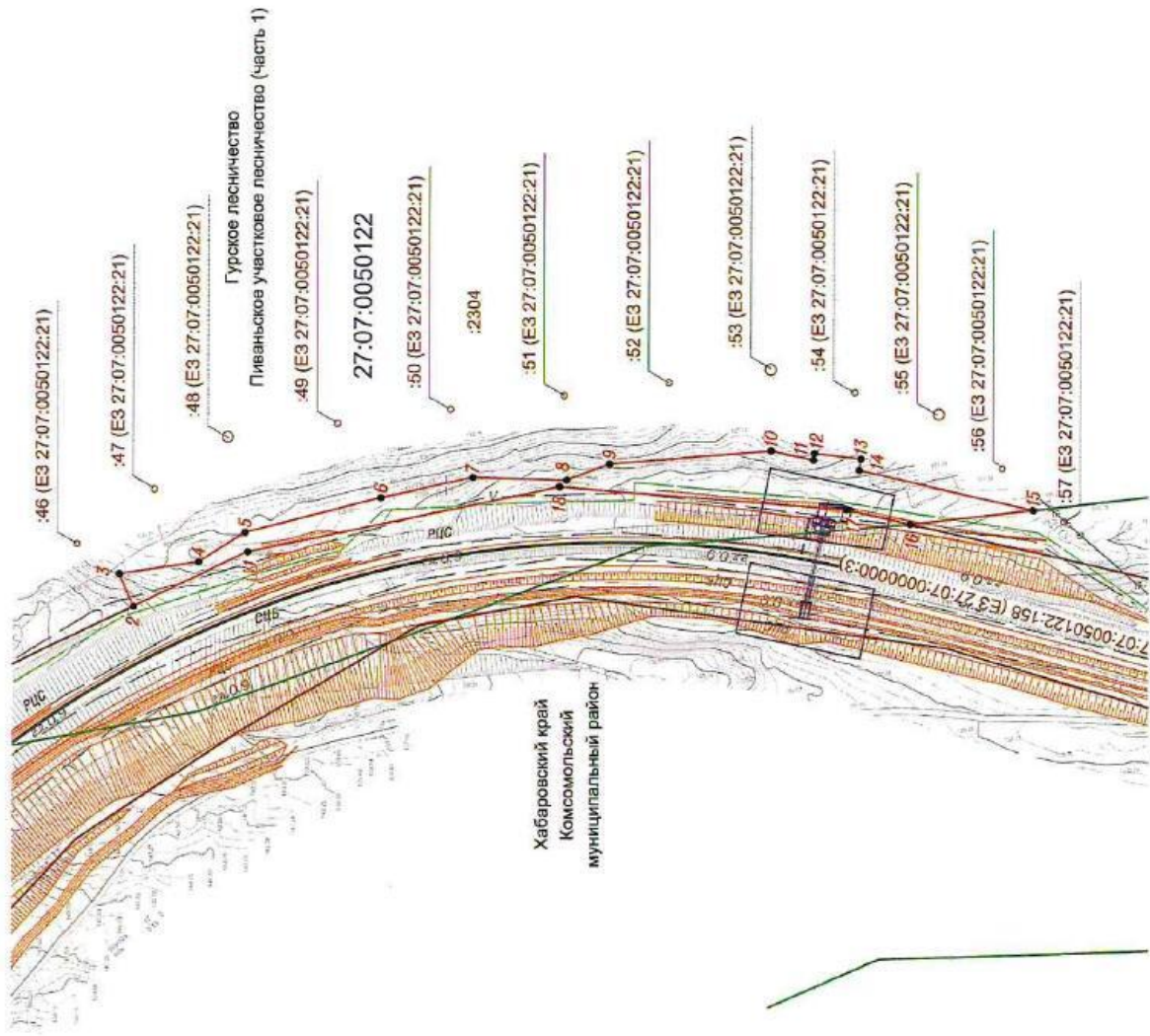
**Проектные местоположение инженерного сооружения**

- проектируемые объекты земляного полотна при строительстве второго пути
- водопропускная труба (проект)
- площадки для складирования строительных и иных материалов, размещения временных или вспомогательных сооружений (включая ограждения, вытопки, небасы) и (или) строительной техники
- пункт обозрева (проект)

**Графическое описание местоположения границ публично-сервитутного сервитута**

Схема расположения границ публично-сервитутного сервитута

для обеспечения строительства объектов инфраструктуры железнодорожного транспорта федерального значения, в рамках реализации проекта «Второй глыбный путь на перегоне Блокпост 9 км – Кумитя Дальневосточной железной дороги», расположенных Хабаровский край, Комсомольский муниципальный район, в 4500м на юго-восток от здания ст.Блок Пост 9 км, на земельном участке с кадастровым номером 27:07:0050122:2304, находящемся в государственной собственности.



Система координат МСК-27, зона 3		
Метод определения координат: аналитический метод		
Площадь публично-сервитутного участка: 4,077 м2		
Обозначение характерных точек границы	Координаты	
	X	Y
1	675269.67	333841.10
2	675314.60	333819.53
3	675320.20	333832.35
4	675288.99	333837.04
5	675270.62	333846.90
6	675277.15	333867.63
7	675180.85	333870.45
8	675143.78	333869.38
9	675106.79	333875.87
10	675062.87	333881.00
11	675045.98	333877.43
12	675045.66	333880.05
13	675027.34	333877.67
14	675028.01	333873.38
15	674959.26	333857.71
16	675007.81	333852.18
17	675032.94	333857.94
18	675146.57	333866.88
1	675269.67	333841.10

**Используемые условные знаки и обозначения:**

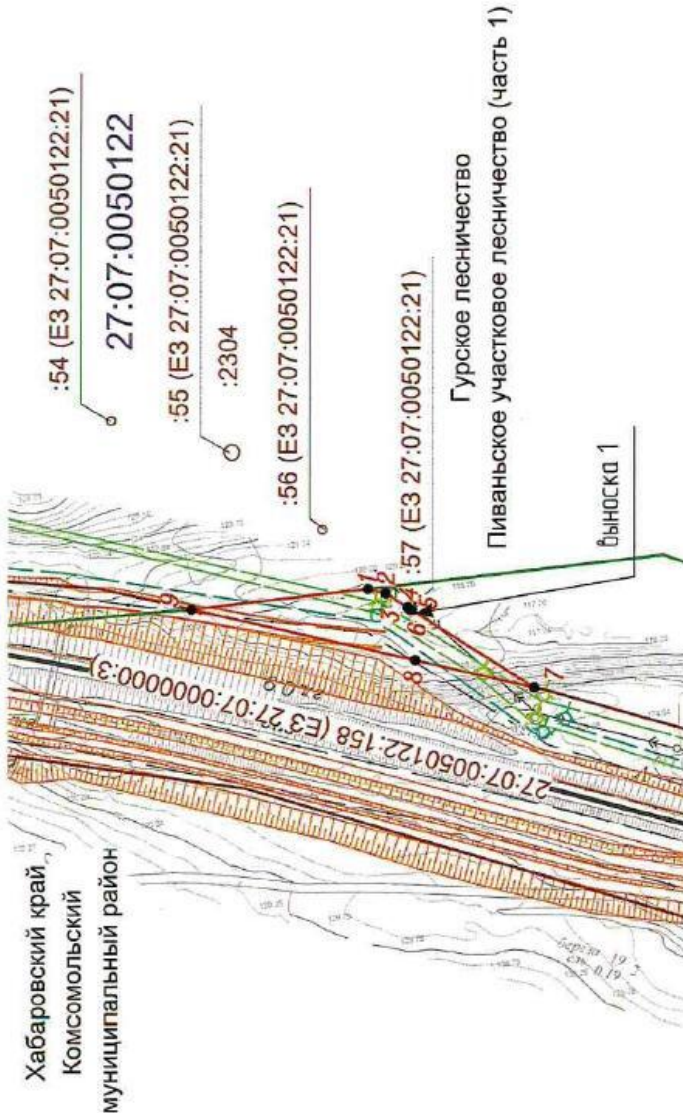
- граница публично-сервитутного участка
- характерные точки границы публично-сервитутного участка
- граница земельного участка, сведения о котором содержатся в ЕТРН
- граница земель лесного фонда на фоне географической местности
- 27:07:0050122:158 - обозначение внутри земельного участка, указанного в ЕТРН
- 27:07:0050122 - обозначение кадастрового участка

**Примечание: местоположение инженерного сооружения**

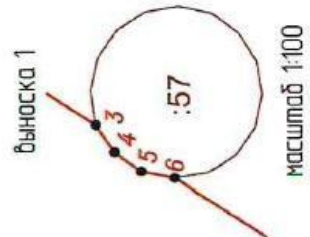
- проектные отметки элементов полотна при строительстве вразрез горы
- контуры железной дороги
- плановые для строительства, строительства и всех материалов, размещения бурения, строительства, железной и всех строительных объектов
- проектируемые железные дороги, выходящие на первый строительный уровень
- проектируемая линейная станция



Графическое описание местоположения границ публичного сервитута  
 Схема расположения границ публичного сервитута  
 для обеспечения строительства объектов инфраструктуры железнодорожного транспорта Федерального значения, в рамках реализации проекта: «Второй главный путь на перегоне Блокпост 9 км – Кумтэ Дальневосточной железной дороги», расположенных: Хабаровский край, Комсомольский муниципальный район, в 4500м на юго-востоке от здания ст.Блок Пост 9 км, в кадастровом квартале 27:07:0050122, на землях государственная собственность на которые не разграничена.



масштаб 1:2000



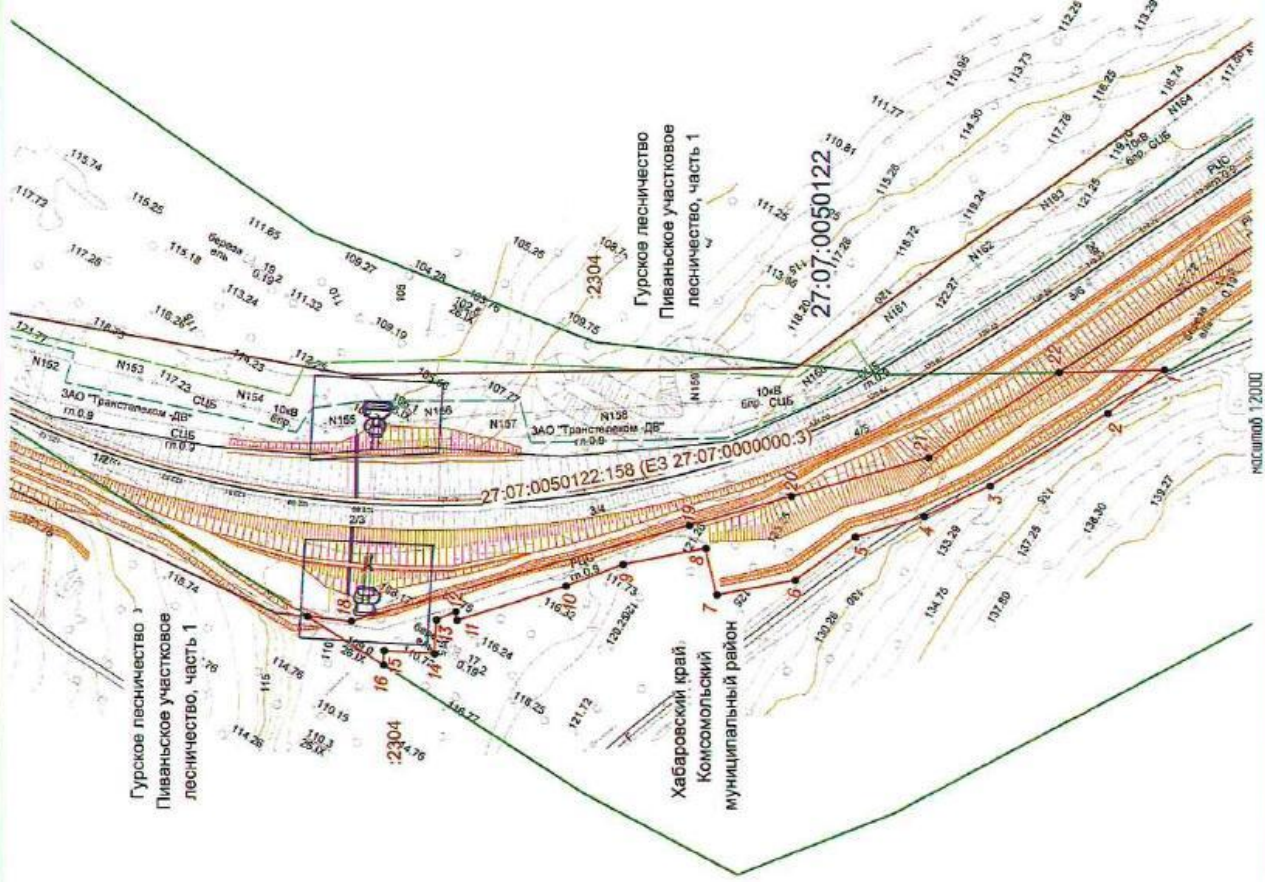
Система координат: МСК-27, зона 3		
Метод определения координат: аналитический метод		
Площадь публичного сервитута: 829 м2		
Обозначение характерных точек границы	Координаты	
	X	Y
1	674959.26	3333857.71
2	674954.32	3333856.58
3	674948.17	3333852.65
4	67494.791	3333852.27
5	67494.754	3333852.00
6	67494.708	3333851.90
7	674913.10	3333830.45
8	674946.17	3333838.04
9	675007.81	3333852.18
1	674959.26	3333857.71

Используемые условные знаки и обозначения:

- проектные границы публичного сервитута
  - характерные точки границы публичного сервитута
  - граница земельного участка сведения о котором содержится в ЕГРН
  - граница земель лесного фонда по данным Государственного лесного реестра
  - обозначение (номер) земельного участка учтенного в ЕГРН
  - обозначение кадастрового квартала
- 27:07:0050122
- Проектное местоположение инженерного сооружения
- проектируемые оплоты земляного полотна при строительстве второго пути
  - проектируемые кабели связи, выноски на период строительства
  - проектируемые кабели связи в грунте
  - проектируемый замерный столбик

**Графическое описание местоположения границ публичного сервитута**

Схема расположения границ публичного сервитута для обеспечения строительства объекта инфраструктуры железнодорожного транспорта федерального значения в рамках реализации проекта «Второй глыбный путь на перегоне Блокпост 9 км – Кумитз Дальневосточной железной дороги», расположенных: Хабаровский край, Комсомольский муниципальный район, в 2395м на северо-запад от здания ст.Кумитз, в кадастровом квартале 27:07:0050122, на землях государственной собственности на которые не разграничена.



Система координат: СК-27, зона 3  
 Метод определения координат: аналитический метод  
 Площадь публичного сервитута: 5961м2

Обозначение характерных точек границ	Координаты, м	
	X	Y
1	673966.11	333539.07
2	673988.41	333522.20
3	674034.23	333494.19
4	674059.87	333482.18
5	674086.64	333474.11
6	674101.18	333457.26
7	674140.90	333451.60
8	674145.19	333469.77
9	674177.46	333463.46
10	674199.67	333455.03
11	674212.14	333441.73
12	674212.65	333445.22
13	674250.12	333441.93
14	674250.89	333428.77
15	674270.54	333429.93
16	674270.75	333424.40
17	674300.34	333443.39
18	674283.33	333441.42
19	674351.67	333478.78
20	674111.69	333490.13
21	674058.22	333350.30
22	674007.39	333358.13
1	673966.11	333539.07

**Использованные условные знаки и обозначения:**

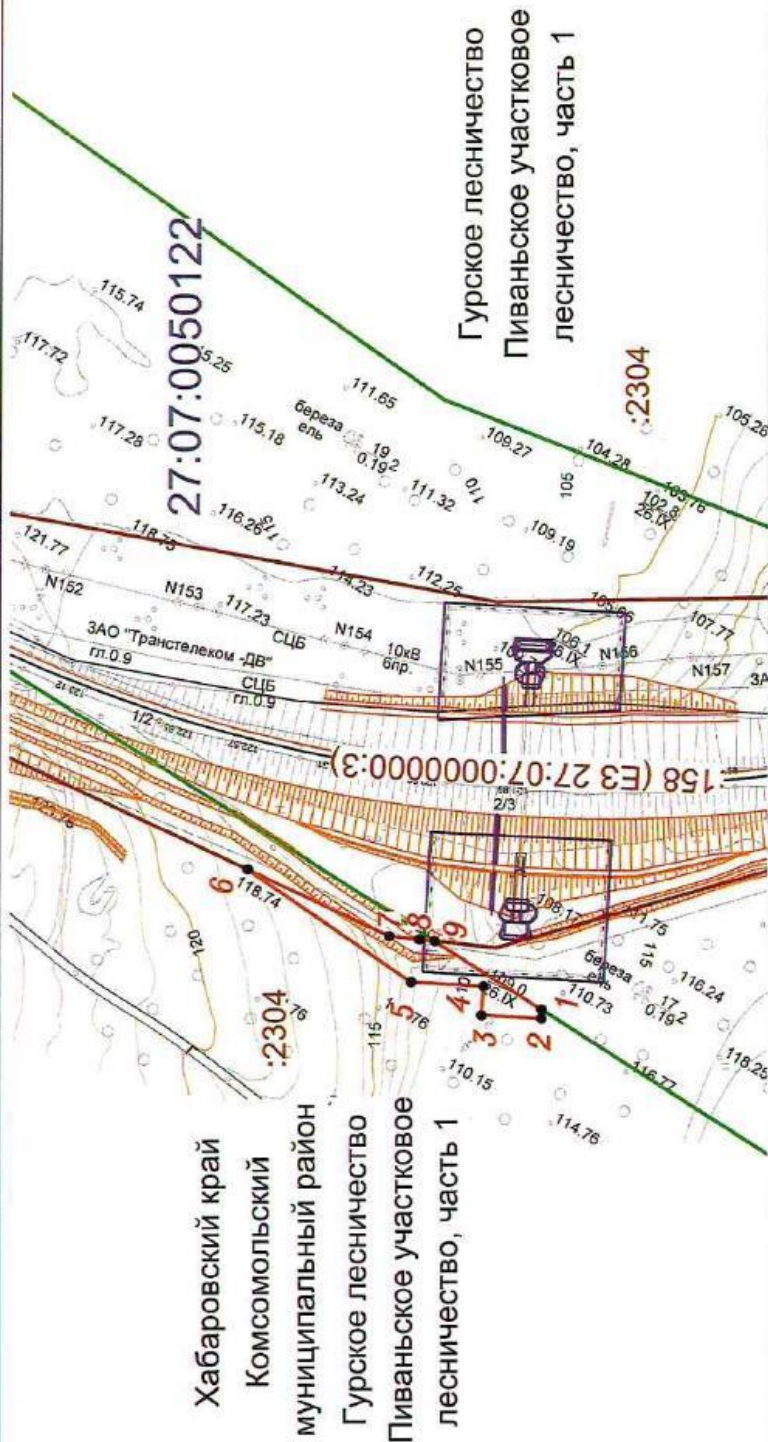
- граница публичного сервитута
- характерные точки границ публичного сервитута
- граница земель лесного фонда в границах территории в ЕПН
- граница земель лесного фонда по данным Государственного лесного реестра
- обозначение территории дачного участка, указанного в ЕПН
- обозначение кадастрового квартала

**Практическое местоположение инженерного сооружения**

- проекционное изображение инженерного сооружения
- обозначение тротуара
- обозначение пешеходной дорожки
- обозначение места расположения объектов инженерных сооружений
- обозначение места расположения объектов инженерных сооружений
- обозначение места расположения объектов инженерных сооружений
- обозначение места расположения объектов инженерных сооружений






Графическое описание местоположения границ публичного сервитута  
 Схема расположения границ публичного сервитута

для обеспечения строительства объектов инфраструктуры железнодорожного транспорта Федерального значения, в рамках реализации проекта: «Второй главный путь на перегоне Блокпост 9 км – Кумпиз Дальневосточной железной дороги», расположенных: Хабаровский край, Комсомольский муниципальный район, в 2395м на северо-запад от здания ст.Кумпиз, на земельном участке с кадастровым номером 27:07:0050122:2304, находящемся в государственной собственности.






масштаб 12000

Используемые условные знаки и обозначения:

-  - проектные границы публичного сервитута
-  - характерные точки границ публичного сервитута
-  - граница земельного участка сведения о которой содержится в ЕТРН
-  - граница земель лесного фонда по данным Государственного лесного реестра
-  - обозначение (номер) земельного участка учтенного в ЕТРН
-  - обозначение кадастрового квартала

Проектное местоположение инженерного сооружения

-  - проектируемые откосы земляного полотна при строительстве второго пути
-  - боковой дренаж (трубы)
-  - площадки для складирования строительных и иных материалов, размещения бревенных или всплошностельных сооружений (включая ограждения, дытловки, набесы) и (или) строительной техники

Система координат: МСК-27, зона 3

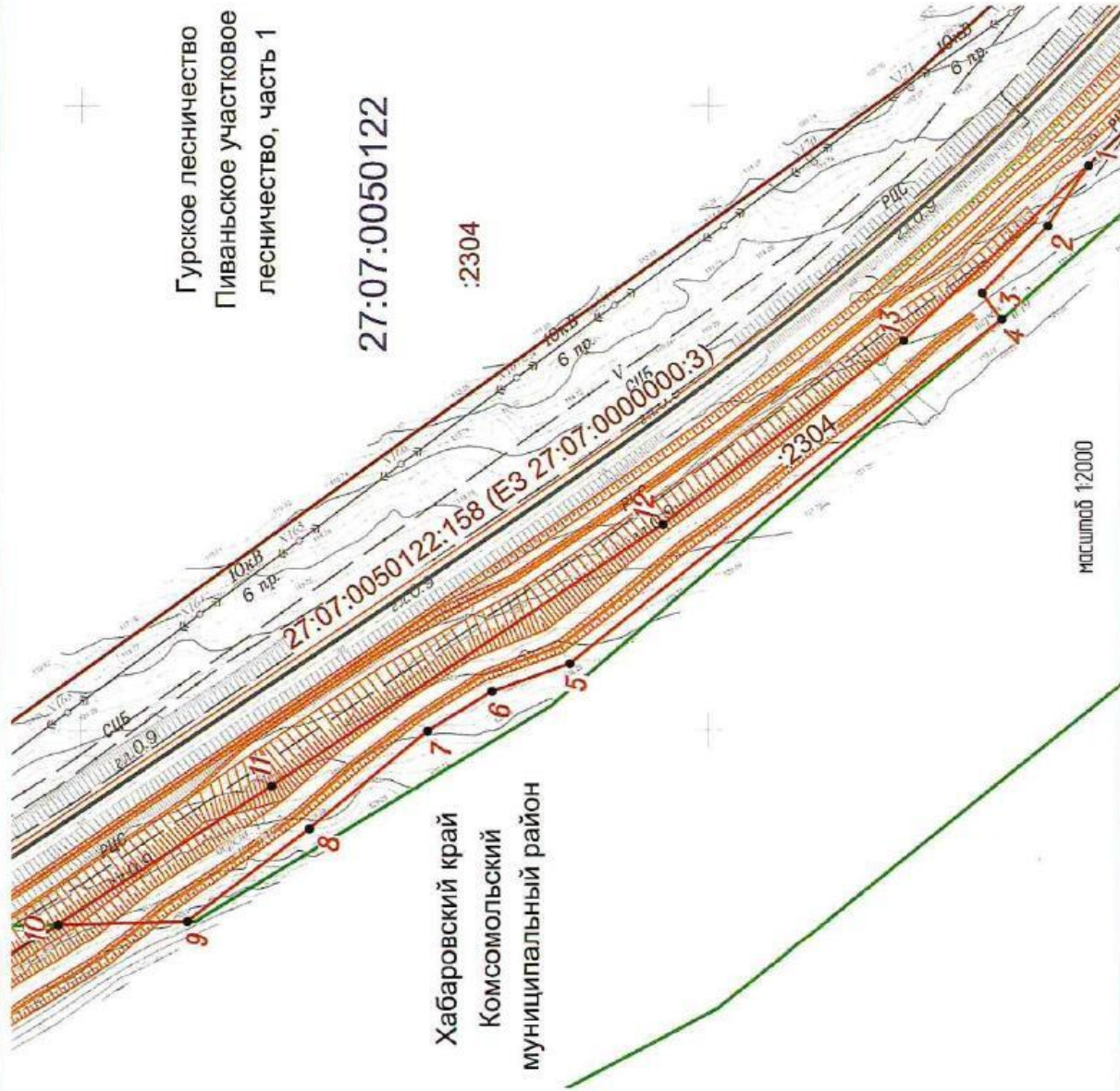
Метод определения координат: аналитический метод

Площадь публичного сервитута: 526 м2

Обозначение характерных точек границы	Координаты, м		Обозначение характерных точек границы	Координаты, м	
	X	Y		X	Y
1	674270.75	3333424.40	6	674351.91	3333463.18
2	674270.85	3333421.96	7	674312.79	3333444.72
3	674287.41	3333422.86	8	674304.55	3333443.80
4	674286.78	3333430.88	9	674300.34	3333443.32
5	674306.79	3333432.05	1	674270.75	3333424.40







Графическое описание местоположения границ публичного сервитута  
 Схема расположения границ публичного сервитута

для обеспечения строительства объекта инфраструктуры железнодорожного транспорта Федерального значения, в рамках реализации проекта: «Второй главный путь на перегоне Блокпост 9 км – Кумтз Дальневосточной железной дороги», расположенных: Хабаровский край, Комсомольский муниципальный район, в 2395м на северо-запад от здания ст.Кумтз, на земельном участке с кадастровым номером 27:07:0050122:2304, находящемся в государственной собственности.



Система координат: МСК-27, зона 3			
Метод определения координат: аналитический метод			
Площадь публичного сервитута: 5926 м2			
Обозначение характерных точек границы	Координатами		
	X	Y	
1	673678.51	3333780.58	
2	673691.43	3333761.26	
3	673712.42	3333739.67	
4	673706.18	3333731.20	
5	67384.10	3333621.32	
6	673868.95	3333612.37	
7	673889.48	3333599.72	
8	673927.23	3333568.47	
9	673966.11	3333539.07	
10	674007.39	3333538.13	
11	673939.27	3333582.14	
12	673814.29	3333665.71	
13	673737.59	3333724.42	
1	673678.51	3333780.59	

Используемые условные знаки и обозначения:

-  - проектные границы публичного сервитута
  -  - характерные точки границы публичного сервитута
  -  - граница земельного участка сведения о которой содержится в ЕГРН
  -  - граница земель лесного фонда по данным Государственного лесного реестра
  -  - обозначение (номер) земельного участка учтенного в ЕГРН
  -  - обозначение кадастрового квартала
- 27:07:0050122

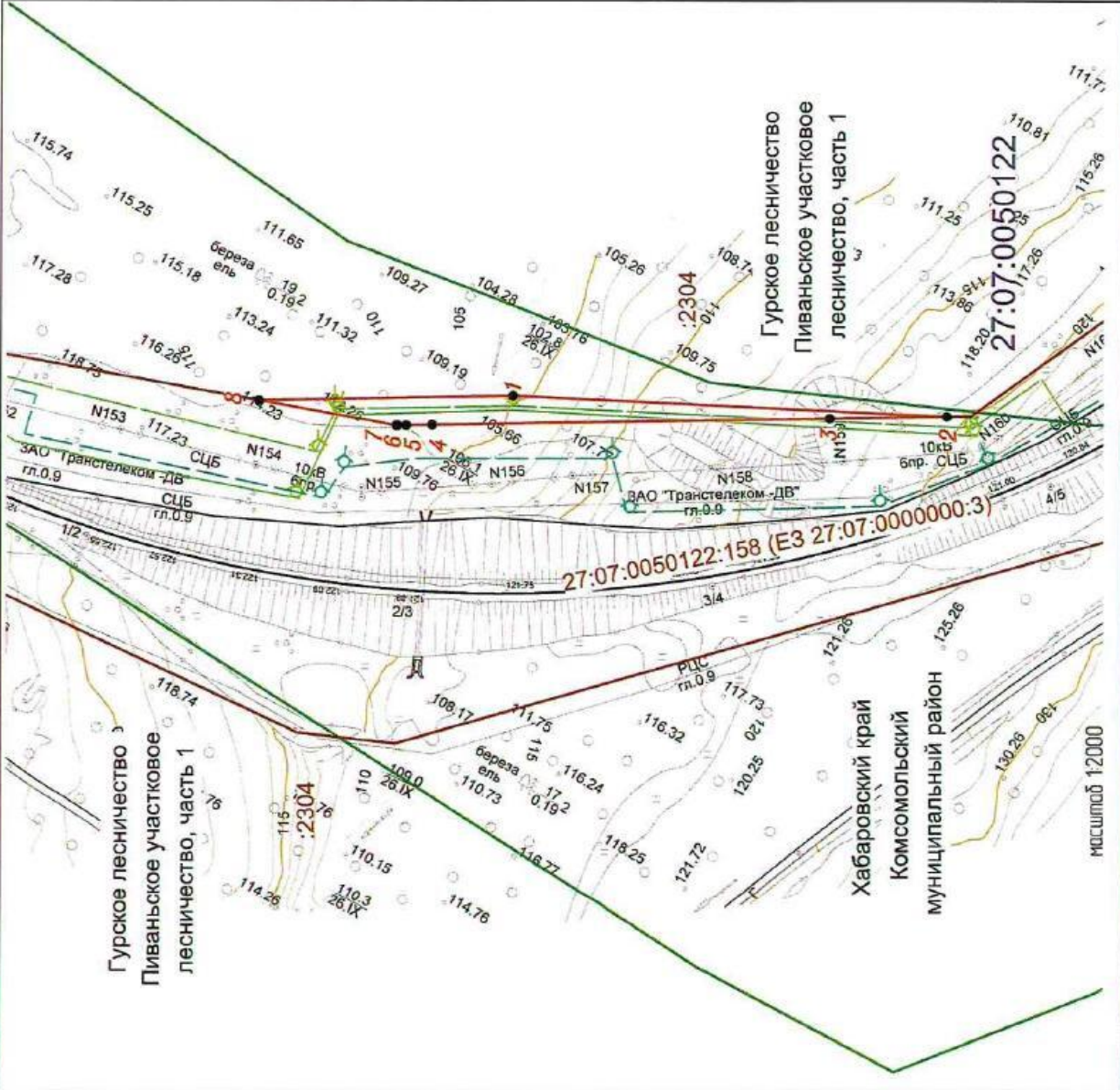
Проектное местоположение инженерного сооружения



- проектируемые оплоты земельного полотна при строительстве второго пути

Графическое описание местоположения границ публичного сервитута  
 Схема расположения границ публичного сервитута

для обеспечения строительства объектов инфраструктуры железнодорожного транспорта Федерального значения, в рамках реализации проекта «Второй главный путь на перегоне Блокпост 9 км – Кумтэ Дальневосточной железной дороги», расположенных: Хабаровский край, Комсомольский муниципальный район, в 2896м на северо-запад от здания стКумтэ, в кадастровом квартале 27:07:0050122, на землях государственная собственность на которые не разграничена.



Система координат: МСК-27, зона 3			
Метод определения координат: аналитический метод			
Площадь публичного сервитута: 1000 м2			
Обозначение характерных точек границы	Координаты, м		
	X	Y	
1	674248.02	3333546.10	
2	674117.26	3333539.91	
3	674152.48	3333539.35	
4	674272.37	3333537.44	
5	674280.16	3333537.32	
6	674282.65	3333537.28	
7	674283.14	3333537.27	
8	674324.46	3333544.76	
1	674248.02	3333546.10	

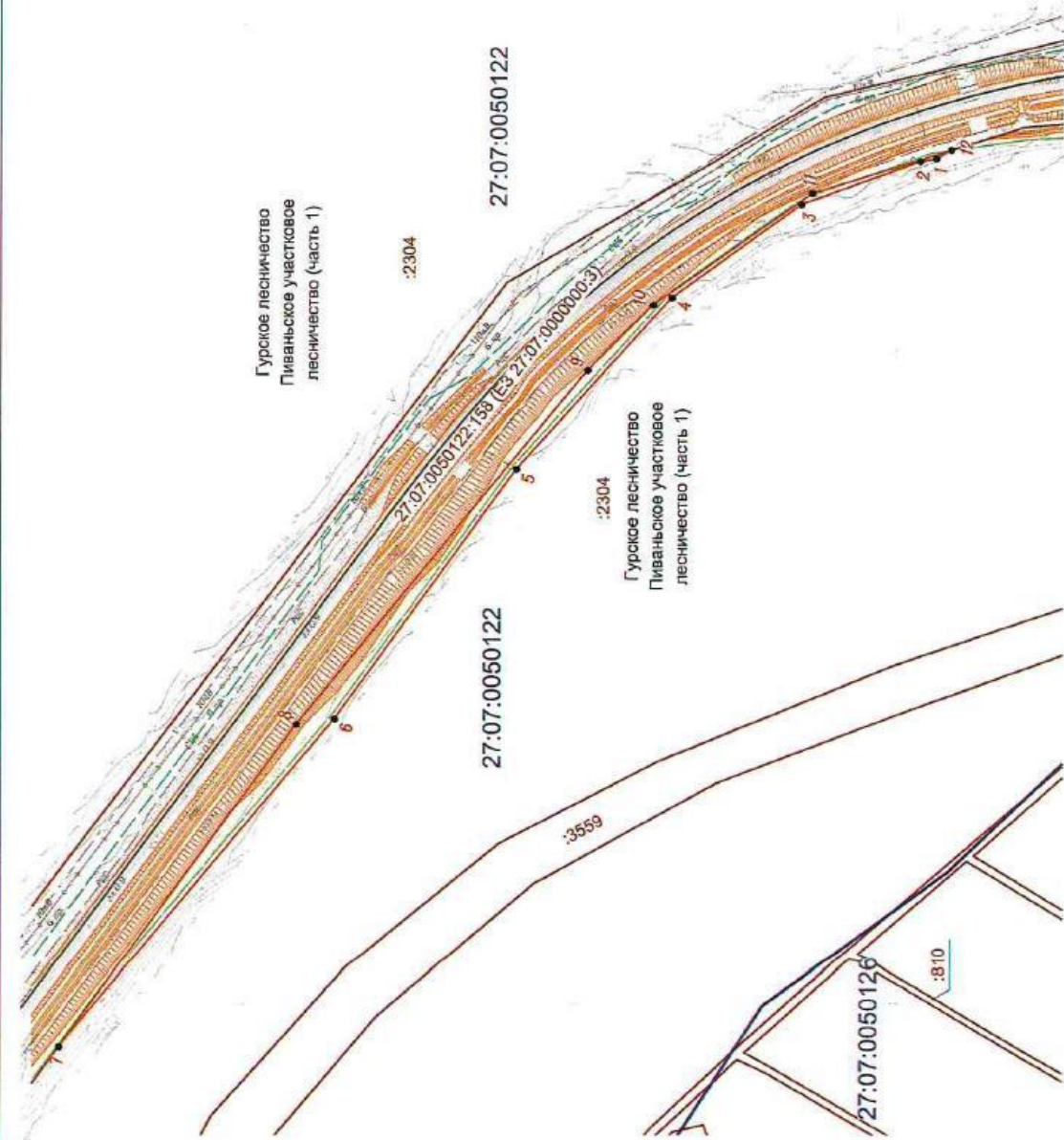
Используемые условные знаки и обозначения:

- проектные границы публичного сервитута
- характерные точки границы публичного сервитута
- граница земельного участка сведения о котором содержится в ЕГРН
- граница земель лесного фонда по данным государственного лесного реестра
- обозначение (кемер) земельного участка учтенного в ЕГРН
- 27:07:0050122 - обозначение кадастрового квартала

Проектное местоположение инженерного сооружения:

- проектируемые кабели связи, выносимые на первый строительный столб
- проектируемые кабели связи в грунте
- проектируемый заземленный столбик

Графическое описание местоположения границ публичного сервитута  
 для обеспечения строительства объектов инфраструктуры железнодорожного транспорта федерального значения, в рамках реализации проекта:  
 «Второй габаритный путь на перегоне Блокпост 9 км – Кумитз Дальневосточной железной дороги»,  
 расположенных: Хабаровский край, Канскольский муниципальный район, в 833м на северо-запад от здания ст.Кумитз,  
 на земельном участке с кадастровым номером 27:07:0050122:2304, находящемся в государственной собственности.



Система координат: МСК-27, зона 3  
 Метод определения координат: плановый, проекция Гаусса  
 Площадь публичного сервитута: 5550 м2

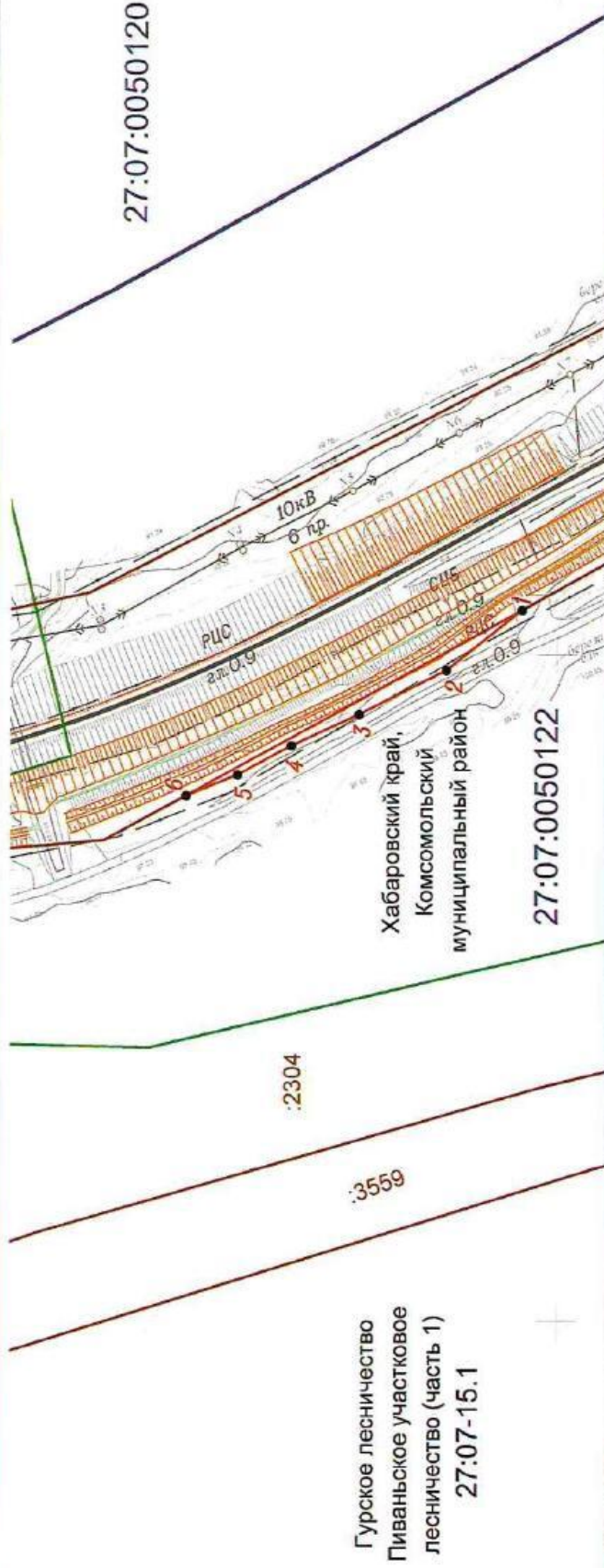
Обозначение характерных точек границы	Координаты	
	X	Y
1	672976.15	3334517.66
2	672985.83	3334515.97
3	673058.45	3334489.49
4	673137.88	3334432.21
5	673232.80	3334326.58
6	67334.82	3334174.75
7	673511.63	3333974.03
8	673367.10	3334171.40
9	673189.31	3334387.45
10	673149.34	3334427.74
11	673051.76	3334496.23
12	672966.90	3334522.92
1	672976.15	3334517.66

- Используемые условные знаки и обозначения:**
- граница земли публичного сервитута
  - характерные точки границы публичного сервитута
  - граница земельного участка, сведения в котором содержится в ЕГРН
  - граница кадастрового участка
  - обозначение инженерных объектов, сведения в ЕГРН
  - обозначение кадастрового участка
- Примечание:** местоположение инженерных сооружений
- проектные осяевые линии земляного полотна при строительстве опорных путей
  - проекционные координаты выносов на период строительства
  - проекционные координаты границ

**Графическое описание местоположения границ публичного сервитута**







Схема расположения границ публичного сервитута

для обеспечения строительства объектов инфраструктуры железнодорожного транспорта Федерального значения, в рамках реализации проекта: «Второй главный путь на перегоне блокпост 9 км – Кумтэ Дальневосточной железной дороги», расположенного: Хабаровский край, Комсомольский муниципальный район, в 708м на северо-запад от здания ст. Кумтэ в кадастровом квартале 27:07:0050122, на землях государственной собственности на которые не разграничена.



масштаб 12000

**Используемые условные знаки и обозначения:**

-  - проектные границы публичного сервитута
-  - характерные точки границы публичного сервитута
-  - границы земельного участка сведения о котором содержится в ЕГРН
-  - границы земель лесного фонда по данным Государственного лесного реестра
-  - обозначение (номер) земельного участка учтенного в ЕГРН
-  - обозначение кадастрового квартала

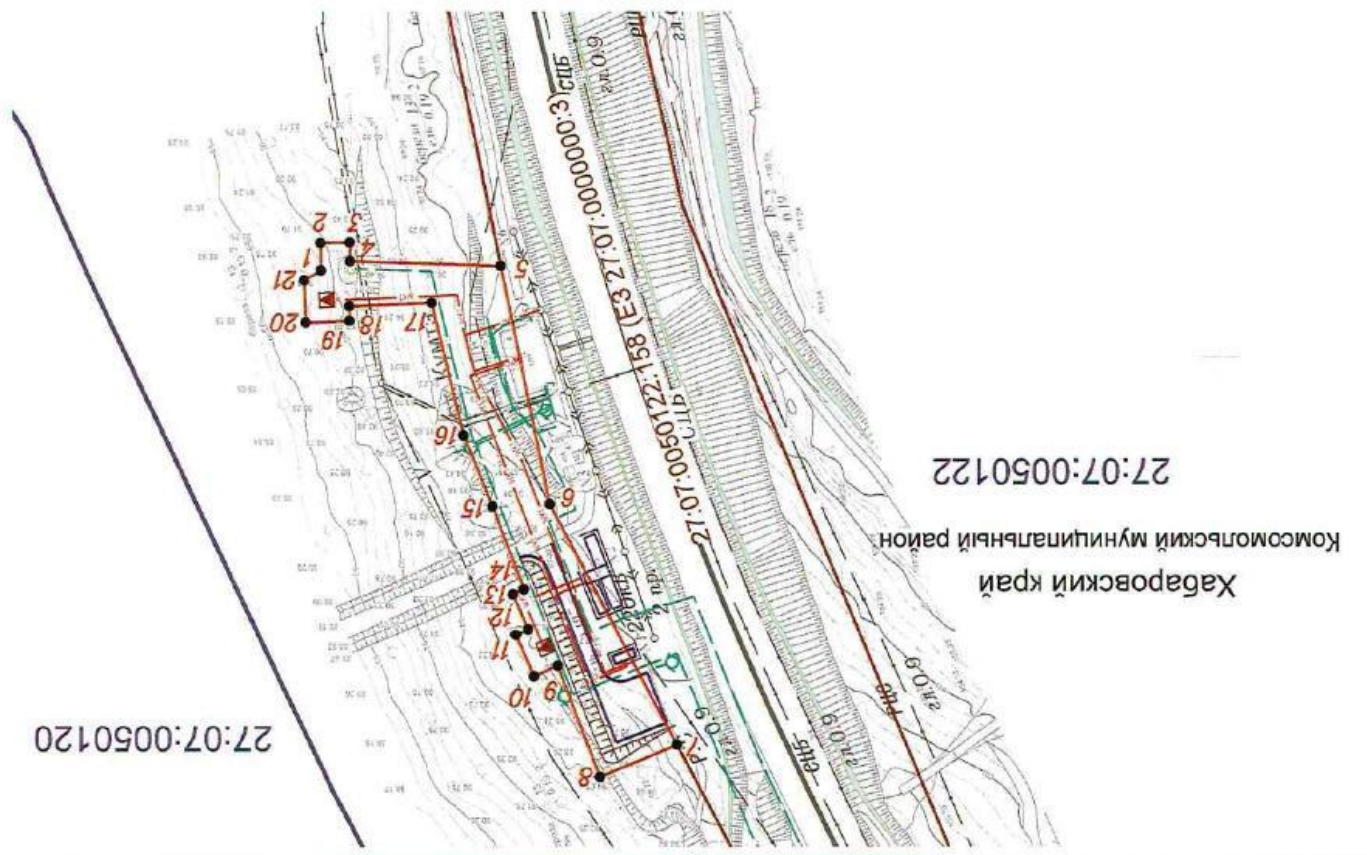
Проектное местоположение инженерного сооружения

- проектируемые откосы земельного полотна при строительстве второго пути



Система координат: МСК-27, зона 3			
Метод определения координат: аналитический метод			
Площадь публичного сервитута: 309 м2			
Обозначение характерных точек границы	Координаты, м		
	X	Y	
1	672210.58	3334613.44	
2	672233.23	3334595.43	
3	672259.38	3334582.26	
4	672279.68	3334572.72	
5	672295.76	3334563.90	
6	672311.16	3334557.67	
1	672210.58	3334613.44	

Графическое изображение местоположения границ публичного сервитута  
 для обеспечения прохода по железной дороге транзитного железнодорожного знака  
 в рамках реализации проекта: «Второй габаритный путь на перегоне Блокост 9 км – Кумшэ дльичьясьёшюной железной дороге». Расположены: Хабаровский край, Комсомольский муниципальный район, в 8,5 км на восток от здания с.Кумшэ, в кадастровом квартале 27:07:0050122, на землях государственная собственность не разграничена.



масштаб 1:2000

Система координат: МСК-27, зона 3  
 Метод определения координат: аналитический метод  
 Площадь публичного сервитута: 3371м<sup>2</sup>  
 Означенные  
 характерных  
 точек границ  
 X Y  
 Координаты

1	671575.92	333504.794
2	671568.34	333504.807
3	671568.20	333504.006
4	671573.41	333503.91
5	671574.70	333498.39
6	671640.37	3334984.76
7	671706.88	333494.48
8	67175.77	3334970.74
9	671684.87	3334982.42
10	671687.78	3334988.90
11	671676.35	3334993.98
12	671674.90	3334990.61
13	671665.26	3334994.78
14	671663.85	3334991.78
15	671641.00	333500.49
16	671621.56	3335008.52
17	671584.82	3335017.44
18	671585.76	3335040.72
19	671589.75	3335040.06
20	671590.26	3335052.04
21	671578.54	3335052.56
1	671575.92	3335047.94

Используемые условные знаки и обозначения:



- проектные знаки публичного сервитута
- характерные точки границ публичного сервитута
- здания земельного участка, сведения о которой содержатся в ЕФРН
- обозначение (номер) земельного участка, указанного в ЕФРН
- обозначение кадастрового квартала
- проектное местоположение инженерного сооружения
- проектная комплексная трансформаторная подстанция КТП
- проектная кабельная линия 10 кВ в трассе
- маршрут для скандировочной строительной и иных материалов, размещения временных вышек, подвеса и (или) строительной техники
- или для вспомогательных сооружений (включая ограждения)
- проектные знаки земельной территории

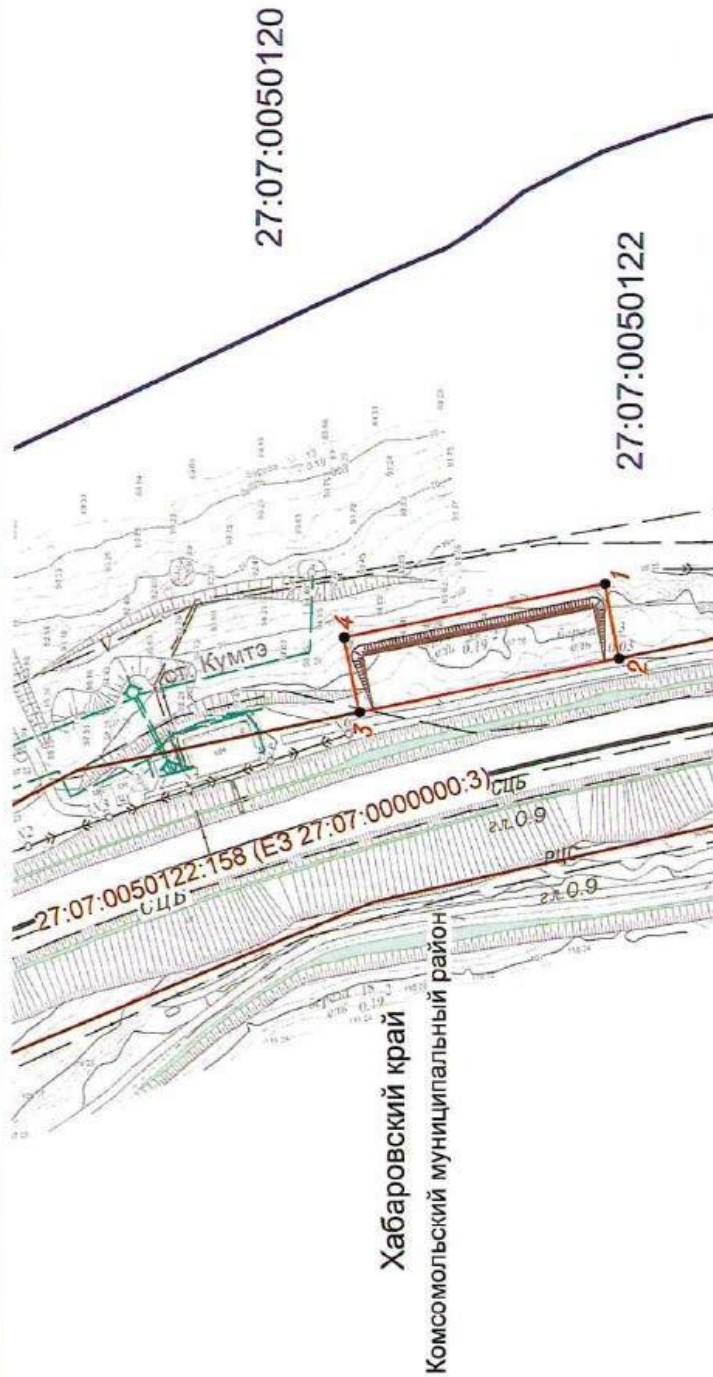


**Графическое описание местоположения границ публичного сервитута**

Схема расположения границ публичного сервитута

для обеспечения строительства объектов инфраструктуры железнодорожного транспорта Федерального значения, в рамках реализации проекта «Второй главный путь на перегоне Блакост 9 км – Кумтэ Дальневосточной железной дороги», в рамках реализации проекта:

«Второй главный путь на перегоне Блакост 9 км – Кумтэ Дальневосточной железной дороги»,  
расположенных: Хабаровский край, Комсомольский муниципальный район, в 35м на восток от здания ст.Кумтэ,  
в кадастровом квартале 27:07:0050122, на землях государственной собственности, которые не разграничены.



**Используемые условные знаки и обозначения:**

- проектные границы публичного сервитута
- характерные точки границы публичного сервитута
- граница земельного участка сведения о которой содержится в ЕГРН
- границы кадастрового квартала
- обозначение номера земельного участка учтенного в ЕГРН
- обозначение кадастрового квартала

**Проектное местоположение инженерного сооружения**

- площадки для складирования строительных и иных материалов, размещения бременных или основательных сооружений (включая ограждения, вышки, небесы и т.п.) строительной техники

Система координат: МСК-27, зона 3

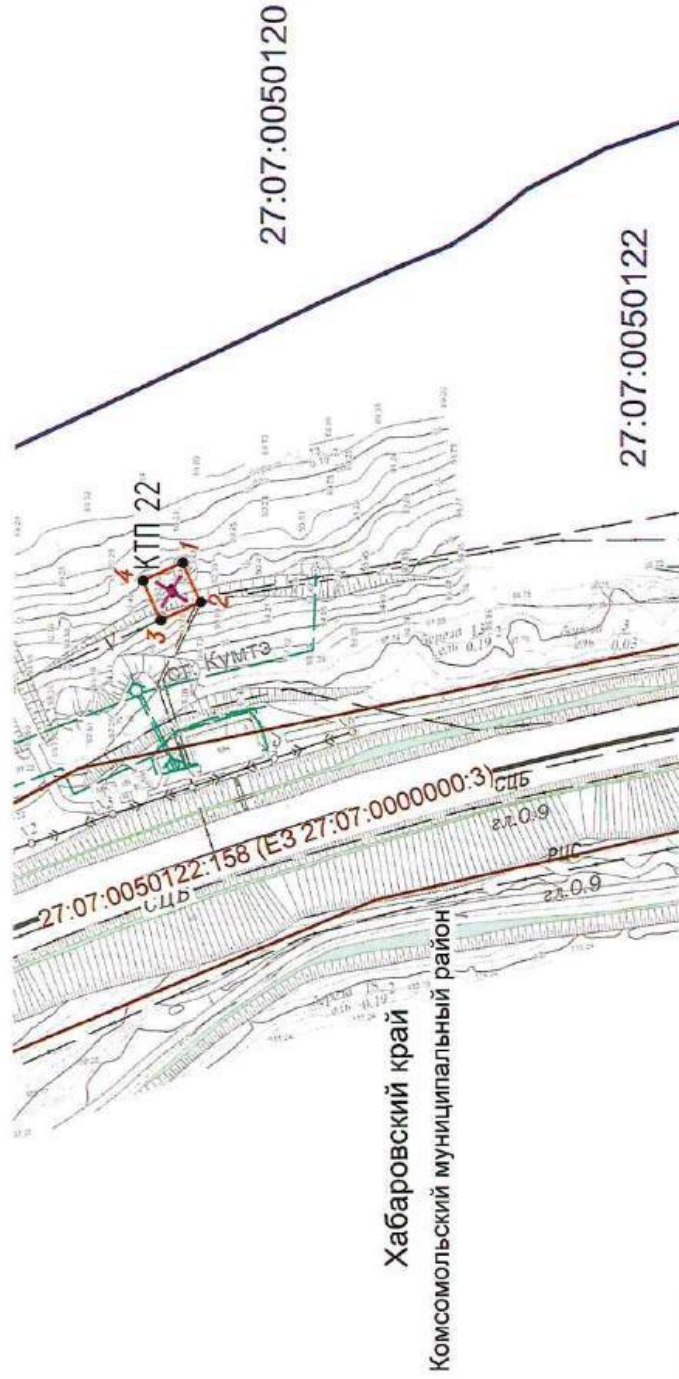
Метод определения координат: аналитический метод

Площадь публичного сервитута: 1537м2

Обозначение характерных точек границы	Координаты, м	
	X	Y
1	671494,84	3335036,34
2	671490,91	3335015,77
3	671562,39	3335000,94
4	671566,70	3335021,56
1	671494,84	3335036,34







масштаб 1:2000

Графическое описание местоположения границ публичного сервитута  
 Схема расположения границ публичного сервитута  
 для обеспечения строительства объектов инфраструктуры железнодорожного транспорта Федерального значения, в рамках реализации проекта:  
 «Второй главный путь на перегоне Блокпост 9 км – Кумтэ Дальневосточной железной дороги»,  
 расположенных: Хабаровский край, Комсомольский муниципальный район, в 31м на юг от здания ст.Кумтэ,  
 в кадастровом квартале 27:07:0050122, на землях государственная собственность на которые не разграничена.



масштаб 1:2000

Используемые условные знаки и обозначения:

-  - проектные границы публичного сервитута
-  4 - характерные точки границы публичного сервитута
-  - границы земельного участка сведения о котором содержатся в ЕГРН
-  - границы кадастрового квартала
-  27:07:0050122:158 - обозначение номер земельного участка учтенного в ЕГРН
-  27:07:0050122 - обозначение кадастрового квартала

Проектное местоположение инженерного сооружения

 КТП 22 - обозначение комплексной трансформаторной подстанции КТП 22

Система координат: МСК-27, зона 3		
Метод определения координат: аналитический метод		
Площадь публичного сервитута: 14,4 м2		
Обозначение характерных точек границы	Координаты, м	
	X	Y
1	671612.21	333504.151
2	671607.23	3335030.59
3	671618.13	3335025.60
4	671623.12	3335036.51
1	671612.21	333504.151

**Профильное местоположение здания муниципального центра**

Целью размещения здания муниципального центра является создание условий для обеспечения прозрачности и открытости деятельности органов государственной власти, в рамках реализации проекта «Формирование эффективного муниципального управления в районе «Кульма» Ленинградской области».

расположены: Хабаровский край, Комсомольский муниципальный район, в 70 км на юг от здания ст.Культма, в кадастровом квартале 27:07:0050122, на землях государственной собственности на которые не разграничена.

Схема размещения: МК-27, зона Э		
Метод определения координат: геодезический метод		
Исходные данные: 12494м2		
Описание точек		
Здания	X	Y
1	672320.20	334552.66
2	672317.33	334542.40
3	672310.01	334530.63
4	672353.55	334527.16
5	672355.83	334526.56
6	672395.11	334524.70
7	672455.26	334517.69
8	672501.44	334503.15
9	672590.59	334501.72
10	672676.95	334504.42
11	672667.16	334509.54
12	672784.99	334524.35
13	672820.17	334529.78
14	672856.79	334529.04
15	672922.43	334526.19
16	672939.42	334523.71
17	672937.58	334515.78
18	672951.53	334512.12
19	672954.05	334521.51
20	672976.15	334517.65
21	672966.90	334522.92
22	672922.26	334536.96
23	672778.32	334548.28
24	672621.74	334530.40
25	672602.62	334528.21
26	672584.62	334526.15
27	672530.91	334526.62
28	672354.46	334544.20
1	672320.20	334552.66

Используемые условные знаки и обозначения:

- проектные точки и/или границы сооружений
- границы земельного участка, принадлежащего на праве собственности государственному учреждению
- граница земельного участка, принадлежащего на праве собственности муниципальному образованию
- граница земельного участка, принадлежащего на праве собственности частному лицу
- границы земельного участка, принадлежащего на праве собственности иному юридическому лицу
- проектное местоположение инженерных сооружений
- проектные линии, принадлежащие на праве собственности государственному учреждению
- проектные линии, принадлежащие на праве собственности муниципальному образованию
- проектные линии, принадлежащие на праве собственности частному лицу
- проектные линии, принадлежащие на праве собственности иному юридическому лицу
- проектные линии, принадлежащие на праве собственности государственному учреждению

27:07:0060104

2304

27:07:0050120

